

# PLAN LOCAL D'URBANISME

## 7-2.j - Risque Inondation

Annexé à la délibération  
n° ..... 14351 .....  
Pour le Maire et par délégation



**J.-M. FÉRAUD**  
Directeur Général des Services Techniques

**ACTE EXECUTOIRE**  
Transmis en Préfecture le 16 AVR. 2015  
Publication du : 20 AVR. 2015

ou  
Notification du : .....  
à Six-Fours les Plages le 20 AVR. 2015  
Le Maire




Prescription du Plan Local d'Urbanisme	Délibération du Conseil Municipal en date du 18 mai 2009
Arrêt du Plan Local d'Urbanisme	Délibération du Conseil Municipal en date du 6 juin 2014
Approbation du Plan Local d'Urbanisme	Délibération du Conseil Municipal en date du <u>10 AVR. 2015</u>

Cachet de la mairie



Parc d'Activités Point Rencontre  
2 avenue Madeleine Bonnaud - 13 770 VENELLES  
Tel : 04 42 54 00 68 - Fax : 04 42 54 06 78 - www.g2c.fr



**Note relative au risque Inondation sur la commune de Six-Fours-les-Plages**

























La connaissance du risque inondation sur le territoire de Six-Fours-les-Plages s'appuie sur les éléments suivants :

- **Plan de Prévention du Risque Inondation (PPRI) de la Reppe** – Cf. pièce 6.2 du dossier de PLU
- **L'Atlas des Zones Inondables (AZI)** ci-joint
- **L'étude de détermination des zones inondables sur les ruisseaux côtiers de la commune**

L'ensemble de ces éléments, ainsi que les dispositions réglementaires associées, ont été intégrés dans le zonage et le règlement PLU – Cf. pièces 4.1.a, 4.1.e et 4.2 du dossier de PLU

ATLAS DES ZONES

INONDABLES

	Limite communale		Depression fermée (contour net ou peu net)
	Lit mineur		Pied de versant
	Lit moyen		Corniche dans le substrat
	Lit majeur ordinaire		Talus net
	Lit majeur exceptionnel		Talus peu net
	Inondabilité par ruissellement sur les piémonts		Remblai
	Barrage de travertins		Remblais d'infrastructures
	Ruissellement en aval d'un barrage de travertins		Lit mineur recalibré
	Suspicion de débordements sur terrasse		Digues
	Axe d'écoulement en crue		Ouvrage d'art
	Ruissellement (zonage non délimité)		Carrière, gravière ou déblais
	Glacis-Cône		Limite de zone étudiée