



PLAN LOCAL D'URBANISME



1-3.c - Etudes Appropriée des Incidences (EAI) Natura 2000

ACTE EXECUTOIRE
 Transmis en Préfecture le **16 AVR. 2015**
 Publication du : **20 AVR. 2015**
 ou
 Notification du :
 à Six-Fours les Plages le **20 AVR. 2015**

Annexé à la délibération
 n° **14.354**
 Pour le Maire et par délégation

Maire




J.-M. FÉRAUD
 Directeur Général des Services Techniques



Prescription du Plan Local d'Urbanisme	Délibération du Conseil Municipal en date du 18 mai 2009
Arrêt du Plan Local d'Urbanisme	Délibération du Conseil Municipal en date du 6 juin 2014
Approbation du Plan Local d'Urbanisme	Délibération du Conseil Municipal en date du 10 AVR. 2015

Cachet de la mairie :



Parc d'Activités Point Rencontre
 2 avenue Madeleine Bonnaud - 13 770 VENELLES
 Tel : 04 42 54 00 68 - Fax : 04 42 54 06 78 – www.g2c.fr




EVALUATIONS APPROPRIÉES DES INCIDENCES DANS LE CADRE DU PROJET DE PLU DE SIX-FOURS-LES-PLAGES (83)

SIC FR9301610 « CAP SICIE - SIX FOURS »

SIC FR9302001 « LAGUNE DU BRUSC »

PSIC FR9301997 « EMBIEZ - CAP SICIE »



Parcelle concernée par le projet d'urbanisation dans le cadre du PLU

S.FLEURY, 13/04/2011, Six-Fours-lesPlages (83)