

**ENQUETE PUBLIQUE UNIQUE  
ET ENQUETE PARCELLAIRE CONJOINTE  
POUR LA CREATION DE LA ZONE D'ACTIVITES de  
PREBOIS**

**COMMUNE de SIX-FOURS-les-PLAGES**

**RAPPORT D'ENQUETE**



## SOMMAIRE

INTRODUCTION.....	4
Objet et contexte économique de l'opération. ....	4
Contexte environnemental du projet. ....	5
Le projet d'enquête publique.....	7
1 – FONDEMENT ET PROCEDURE.....	7
11 – FONDEMENT JURIDIQUE : le code de l'environnement, le code de l'urbanisme et le code de l'expropriation. ....	7
12 – PROCEDURE ADMINISTRATIVE.....	8
121 – Désignation du commissaire-enquêteur. ....	8
122 – Ouverture de l'enquête. ....	9
2 – ORGANISATION ET DEROULEMENT. ....	9
21 – ORGANISATION. ....	9
211 – Publicité. ....	9
212 – Registre d'enquête et dossier mis à la disposition du public. ....	11
213 – Locaux. ....	12
22 – DEROULEMENT.....	12
221 – Contacts. ....	12
222 – Accueil du public. ....	12
3 – DOSSIER MIS A L'ENQUETE. ....	13
31 – Dossier administratif. ....	14
32 – Le dossier d'enquête publique unique avec enquête parcellaire conjointe.....	14
4 – Partie A : Sous-dossier d'enquête préalable à la déclaration d'utilité publique. ....	16
5 – Partie B : Sous-dossier d'enquête parcellaire conjointe.....	18
5-1. Contexte général et objet de l'enquête.....	18
5-2. Les formalités effectuées à l'initiative de MPTM et leurs résultats. ....	19
6 – Partie C : Sous-dossier de mise en compatibilité du PLU de Six-Fours.....	21
6-1. Présentation du document d'urbanisme impacté par le projet.....	21
6-2. Modifications à apporter au PLU pour le rendre compatible avec le projet.....	22
6-2-1. Les éléments du PLU à mettre en compatibilité.....	22
6-2-2. Présentation des principales modifications du PLU après mise en compatibilité. ....	23
6.3 – Décision de la Mission Régionale d'Autorité Environnementale Provence Alpes Côte d'Azur (MRAe).....	25

7 – Partie D : dossier de demande d’autorisation environnementale unique. ....	26
7.1 – Résumé non technique de l’étude d’impact. ....	27
7.1.1 – Bilan des documents d’urbanisme et plans applicables au territoire. ....	27
7.1.2 – Scénario de référence. ....	27
7.1.3 – Analyse des effets sur l’environnement et mesures de suppression, réduction et, si possible, de compensation des impacts négatifs du projet. ....	29
7.1.4 – Analyse des effets cumulés du projet avec d’autres projets connus. ....	29
7.1.5 – Vulnérabilité du projet à des risques d’accidents ou de catastrophes majeurs. .	30
7.1.6 – Choix du projet d’aménagement. ....	30
7.2 – Etude d’impact environnementale. ....	31
7.2.1 – Analyse des effets en phase chantier. ....	31
7.2.2 – Analyse des effets en phase exploitation sur l’environnement. ....	33
7.3 - Conclusion de l’analyse des impacts du volet Air § Santé. ....	38
7.4 - Conclusion de l’étude d’impact acoustique du projet. ....	38
7.5 - Mémoire en réponse à l’avis de l’autorité environnementale. ....	39
7.6 - Etude sur le potentiel de développement des énergies renouvelables. ....	41
7.7 - Evaluation des incidences Natura 2000. ....	42
7.8 - Avis obligatoires émis sur le projet. ....	42
8 - NOTIFICATION A MPTM DES OBSERVATIONS FORMULEES PAR LE PUBLIC. MEMOIRE EN REPONSE DE MPTM. COMMENTAIRES DU COMMISSAIRE-ENQUETEUR. ....	43
8-1 – REPRODUCTION DU PROCES-VERBAL DE SYNTHESE DES OBSERVATIONS EMISES PAR LE PUBLIC. ....	43
8-2 – MEMOIRE EN REPONSE DE MPTM. ....	46
8.21 – Les observations relevant de l’enquête parcellaire. ....	46
8.22 – Demandes relevant du dossier d’autorisation environnementale unique. ....	47
8.23 – Observations hors-enquête. ....	48
8-3 – COMMENTAIRES DU COMMISSAIRE-ENQUETEUR. ....	48
ANNEXES. ....	50

## INTRODUCTION

Objet et contexte économique de l'opération.

Le projet de création d'une zone d'activités économiques (ZAE de Prébois) sur la commune de Six-Fours-les-Plages est un aménagement important sur l'agglomération toulonnaise ; sa nécessité est mise en évidence par le SCoT Provence Méditerranée.

Le Document d'Orientations Générales (DOG) du SCoT Provence Méditerranée, plus précisément son schéma de développement économique, indique que le projet de Prébois est défini comme un site d'extension à vocation d'activités économiques. Cette zone ne devra pas avoir de vocation dominante afin de devenir un site d'intérêt métropolitain.

De plus, l'aménagement programmé a été retranscrit dans le PLU de Six-Fours-les-Plages actuellement en vigueur et affirmé dans le cadre du projet de développement communal.

La réalisation de la présente opération est définie comme l'extension de la zone d'activités économiques des Playes et sa définition est encadrée par l'Orientation d'Aménagement et de Programmation (OAP) Prébois-La Millonne.

Le restructuration et l'urbanisation de ce secteur répondent à deux objectifs :

- Conforter le pôle économique principal de la commune par l'extension mesurée de certains secteurs ;
- Assurer une prise en compte des paysages et de l'environnement dans l'organisation de l'urbanisation future à vocation économique.

Le développement économique est une des principales missions de la MTPM en favorisant le développement des entreprises implantées, ou en attirant de nouvelles, en créant des richesses pérennes par l'innovation et les services, et en créant des emplois.

Le territoire du SCoT Provence Méditerranée se révèle dynamique dans le domaine de la croissance économique. L'analyse de la répartition spatiale des emplois, des commerces et services fait apparaître une concentration d'emplois sur un cœur métropolitain constitué des communes de Toulon, la Seyne-sur-Mer, Ollioules, Six-fours-les-Plages, la Valette-du-Var, La Garde et Hyères.

Le pôle Ouest se présente comme un espace discontinu en développement constant, ce qui en fait la troisième grande polarité économique après Toulon et le pôle Est. Il regroupe une vingtaine de ZAE de MTPM réparties sur trois communes : Ollioules, Six-Fours-les-Plages et la Seyne-sur-Mer.

L'objet de l'opération soumise à l'enquête publique est de développer sur le territoire intercommunal de la Métropole Toulon Provence Méditerranée (MTPM) une offre en surfaces d'activités économiques *orientées vers l'artisanat, l'industrie, et les services attachés en vue de l'accueil de petites et moyennes entreprises.*

Le projet concerne la création des infrastructures et équipements publics nécessaires à la réalisation d'une ZAE dans le secteur de Prébois situé sur la commune de Six-Fours-les-Plages.

Sur la commune de Six-Fours-les-Plages sont ainsi dénombrées neuf ZAE.

Parmi elles, trois de ces zones sont localisées dans la zone d'étude (La Millonne, les Playes, et Kennedy). La zone de Prébois est déjà identifiée.

La ZAE la Millonne regroupe 170 entreprises référencées, le parc d'activités des Playes 179 entreprises et la zone d'activités Kennedy 115 entreprises.

Actuellement, plusieurs entreprises sont implantées sur la zone de Prébois ; on y recense notamment une entreprise de construction (SPIE), une société dans le domaine de la réparation automobile (Copas système) et une dernière entreprise intervenant dans les domaines scientifique et technique (Pôle cosmétique).

Contexte environnemental du projet.

Localisé au nord-est de la commune de Six-Fours-les-Plages, le site Prébois est situé en continuité sud d'un complexe de deux zones d'activités existantes (Parcs d'activités La Millonne, les Playes) et, en limite nord de la zone d'activités Kennedy.

Les terrains, situés dans un contexte urbain, entourés de zones d'activités, sont majoritairement composés d'anciennes parcelles agricoles aujourd'hui en friches, et ce sur une surface de 8,16 ha. De l'habitat est recensé sur certaines parcelles.

Cette future zone d'activités sera découpée en 12 lots, leurs surfaces à viabiliser variant de 2.321 à 5.229 m<sup>2</sup>.

Trois grands éléments principaux occupent, ou sont implantés dans l'environnement géographique proche du projet :

- de la voirie : autoroute A50 située à 1.200 m au nord, la RD26 à l'est, la RD63 au sud, les axes de desserte locale et chemins forestiers ;
- du bâti avec des bâtiments d'activités au nord et à l'ouest (entrepôts , garages, bureaux, boutiques en rez de chaussée), des immeubles d'habitation comprenant principalement des maisons individuelles dans la moitié sud et à l'ouest, et des équipements publics au sud ;
- des espaces naturels composés de friches réparties de manière éparse sur la zone, de jardins aux alentours des lotissements en partie sud, et d'espaces boisés au nord-ouest et sud-ouest.

Le projet inclut la création au sein de la ZAE :

- des voies internes de desserte des lots, à double sens, d'une largeur entre 10 et 12m avec trottoirs ;
- d'un giratoire au croisement de ces deux voies internes ;
- de deux bassins de rétention d'eau (enterré et à ciel ouvert) ;
- d'un carrefour giratoire sur la RD 63 permettant à la ZAE de se raccorder au réseau routier externe.

Les aménagements paysagers feront l'objet d'un traitement architectural et paysager permettant d'intégrer au mieux le projet dans le paysage du secteur, tout en conservant l'identité interne du site.

Ainsi, le projet prévoit des plantations d'arbres supplémentaires à ceux existants conservés en l'état, afin de préserver un aspect végétal sur le site et diminuer l'impact visuel des aménagements.

### OCCUPATION DU SOL DOMINANTE

échelle 1/3 000 - source Opala mission juin 2014



Le projet d'enquête publique.

Par arrêté du 20 octobre 2023 (annexe n°1), le Préfet du Var a prescrit l'ouverture d'une enquête publique unique avec une enquête parcellaire conjointe, préalables à :

- la demande d'autorisation environnementale ;
- la déclaration d'utilité publique en vue de l'expropriation ;
- la mise en compatibilité du plan local d'urbanisme de Six-Fours-les-Plages ;
- la cessibilité des parcelles ou droits réels immobiliers nécessaires à la création de la ZAE Prébois au bénéfice le MPTM sur le territoire de la commune de Six-Fours-les-Plages.

## 1 – FONDEMENT ET PROCEDURE.

11 – FONDEMENT JURIDIQUE : le code de l'environnement, le code de l'urbanisme et le code de l'expropriation.

La présente enquête publique est régie par les textes suivants :

- Le code de l'environnement, articles L.123-1 à L.123-16 et R.123-1 à R.123-28 relatifs aux enquêtes publiques ;
- Le code de l'urbanisme, notamment ses articles L.153-54 à L.153-59, R.153-13 et R.153-14 ;
- Le code de l'expropriation pour cause d'utilité publique, notamment ses articles L.110-1, L.112-1, L.121-1 à L.121-5, L.122-1 à L.122-7, R.111-1 et R.111-2, R.112-1 à R.112-27, R.121-1, R-121-2, R.131-1 à R.131-14, R.132-1 à R.132-4 ;
- Le décret n°2011-2018 du 29 décembre 2011 portant réforme de l'enquête publique relative aux opérations susceptibles d'affecter l'environnement

Les principales étapes procédurales ont été les suivantes :

- Délibération MPTM du 25 novembre 2002 définissant l'intérêt communautaire, en matière de développement économique, des ZAE sur son territoire, notamment de la ZAE Prébois/Kennedy située sur la commune de Six-Fours-les-Plages ;
- Délibération MPTM du 20 septembre 2016 décidant d'ouvrir une concertation sur le projet d'aménagement de la ZAE Prébois sur la commune de Six-Fours-les-Plages ;
- Afin d'informer le public, recueillir les avis et débattre, trois réunions publiques ont été organisées à différents stades d'avancement du projet les 8/12/2016, 2/06/ et 7/12/2017 ;
- Décembre 2019-juin 2020 : pré-instruction du dossier unique par la Préfecture ;

- Lettre de MPTM du 24 juin 2020 adressée au Préfet du Var demandant l'ouverture d'une enquête publique unique pour le projet de création d'une ZAE dans le quartier Prébois à Six-Fours-les-Plages ;
- Juin-septembre 2020 : consultation des personnes publiques associées par la Préfecture ;
- Novembre 2020 : demande de la Direction des Territoires et de la Mer (DDTM) portant sur la complétude du dossier au titre de la Loi sur l'Eau ;
- Dossier complété et déposé à nouveau le 20 janvier 2021. Le 5 février 2021, le dossier Loi sur l'Eau était déclaré complet par la DDTM ;
- Le 16 mars 2021, demande de précisions de DDTM sur l'étude hydraulique. Etude transmise le 18 juin 2021 ;
- Le 15 juillet 2021, nouvelle requête de la DDTM à laquelle MPTM a répondu le 12 août 2021 ;
- Le 9 septembre 2021, le plan des réseaux a dû être modifié ;
- Délibération du 24 mars 2022 du Conseil Métropolitain prononçant un avis favorable sur le projet comprenant l'étude d'impact ;
- Délibération du 30 mars 2022 de la commune de Six-Fours-les-Plages émet un avis favorable sur le dossier présentant le projet, comprenant l'étude d'impact, de la création d'une ZAE Prébois sur le territoire de la commune ;
- Le 14 juin 2022, réponse à l'avis de l'autorité environnementale du 29 mars 2022 ;
- Réunion des PPA le 24 novembre 2022 ;
- Avis après étude de l'ARS le 21 avril 2023 ;
- Lettre du Préfet du 27 septembre 2023 adressée à la Présidente du Tribunal administratif de Toulon demandant la désignation d'un commissaire-enquêteur en application de l'article R.123-5 du code de l'environnement ;
- Arrêté préfectoral du 20 octobre 2023 prescrivant l'ouverture d'une enquête publique unique, avec enquête parcellaire conjointe, préalables à :
  - la demande d'autorisation environnementale ;
  - la déclaration d'utilité publique en vue de l'expropriation ;
  - la mise en compatibilité du plan local d'urbanisme de Six-Fours-les-Plages ;
  - la cessibilité des parcelles ou des droits immobiliers nécessaires.
- Délibération de MPTM du 21 décembre 2023 donne un avis favorable au dossier de demande d'autorisation environnementale du projet.
- Délibération du 10 janvier 2024 de la commune de Six-Fours-les-Plages émet un avis favorable sur la demande d'autorisation environnementale pour la création de la Zone d'Activités Economiques de Prébois au bénéfice de MPTM.

## 12 – PROCEDURE ADMINISTRATIVE.

### 121 – Désignation du commissaire-enquêteur.

Le commissaire-enquêteur a été désigné par ordonnance du Président du Tribunal Administratif n°E23000048/83 du 6 octobre 2023 (annexe n°2).



122 – Ouverture de l'enquête.

L'ouverture et les modalités de l'enquête publique ont fait l'objet de l'arrêté préfectoral du 20 octobre 2023 précité, complété par un avis d'ouverture d'enquête publique (annexe n°3).

Conformément aux prescriptions de l'arrêté préfectoral, l'ouverture de l'enquête publique a été autorisée avant la fin de l'enquête, par une délibération de MPTM du 21 décembre 2023, et une délibération de la commune de Six-Fours du 10 janvier 2024 (annexes n°4 et 5).

L'affichage de l'avis d'enquête publique a fait l'objet de certificats de début et fin d'affichage, ainsi que de photos, établis par la commune de Six-Fours-les-Plages et MPTM (annexes n°6 à 10).

## 2 – ORGANISATION ET DEROULEMENT.

21 – ORGANISATION.

211 – Publicité.

La publicité a été réalisée selon les dispositions contenues dans les différents textes.

2111 – Par voie de presse.

Conformément à l'arrêté d'ouverture, et aux articles L.123-10 et R.123-11 du code de l'environnement, l'avis d'enquête a été publié simultanément dans le quotidien Var Matin et la Marseillaise le 15/11/2023.

Une deuxième parution a été insérée dans les deux mêmes quotidiens le 04/12/2023 (annexes n°11 à 14).

Pour renforcer davantage la publicité autour de cette enquête, une note d'information sur la future zone d'activités a été réalisée, à l'initiative de la commune, dans son bulletin municipal du mois de décembre 2023 et une troisième publication effectuée dans le quotidien Var-Matin le 8 janvier 2024 (annexes n°15 et 16).

2112 – Par affichage.

L'affichage de l'avis d'enquête (annexe n°3) portant à la connaissance du public l'ouverture de l'enquête publique et les modalités d'organisation, a été réalisé en différents endroits : au siège de MPTM en trois emplacements, sur les panneaux d'affichage de la Direction générale des services techniques de Six-Fours, et de ses trois mairies-annexes, ainsi qu'à trois points desservis par une voie en bordure du terrain délimitant la future zone d'activités Prébois (chemins de la Pertuade, des Négadoux et RD 63).

*Le commissaire-enquêteur a personnellement vérifié sur place, aux différents endroits précités, les panneaux contenant les mentions légales avant le début de l'enquête.  
Aucune observation n'est à formuler.*

#### 2113 – Dématérialisation.

Conformément aux articles L.123-10, L.123-12, L.123.13, R.123-5, R.123-9, R.123-13 du code de l'environnement traitant particulièrement de la dématérialisation, et en application de l'arrêté préfectoral du 20 octobre 2023, les informations relatives au projet d'enquête pouvaient être consultées sur le site internet de la préfecture à l'adresse suivante : <https://www.registre-numerique.fr/zae-prebois-six-fours>.

Un accès au dossier était possible sur un poste informatique installé aux sièges des enquêtes (MPTM et mairie de Six-Fours), ainsi qu'à la Préfecture du Var.

L'arrêté préfectoral prescrivait que le public pouvait consigner ses observations, outre sur le registre d'enquête, en les adressant par écrit au commissaire-enquêteur à l'adresse postale aux sièges des enquêtes.

Le public pouvait également formuler ses observations par courriel transmis au commissaire-enquêteur à l'adresse électronique suivante : [zae-prebois-six-fours@mail.registre-numerique.fr](mailto:zae-prebois-six-fours@mail.registre-numerique.fr)

#### *Commentaires du commissaire-enquêteur :*

*Les affiches de couleur jaune attiraient le regard ; elles étaient clairement visibles depuis la voie publique et disposées en plusieurs endroits fréquentés aux sièges de MPTM, de la commune de Six-Fours, de ses annexes, et autour du terrain de la future ZAE.*

*Le commissaire-enquêteur considère que l'affichage est conforme aux exigences de la réglementation, d'autant plus que ces obligations légales concernant la publicité ont été renforcées par plusieurs initiatives complémentaires de MPTM et de la commune :*

- publication de l'avis d'enquête sur les sites internet de MPTM et de la ville avec reproduction de l'affiche sur la page d'accueil ;*
- publication de l'avis d'enquête dans le bulletin municipal du mois de décembre 2023 de la Ville de Six-Fours-les-Plages ;*
- publication du projet d'ensemble dans la presse locale (Var Matin) le 8 janvier 2024 ;*
- vérifications périodiques de la présence de l'affichage autour du terrain à l'initiative de la commune par des tournées fréquentes de la police municipale.*

*Il convient de souligner les efforts constants de la Ville de Six-Fours pour surveiller la présence*

*de l'affichage autour du terrain ; en effet, à plusieurs reprises, les affiches ont été, soit emportées par le vent, soit purement et simplement retirées. MPTM a été dans l'obligation d'en commander et installer de nouvelles.*

*D'autre part, les directives concernant la dématérialisation de l'enquête publique ont été appliquées.*

212 – Registre d'enquête et dossier mis à la disposition du public.

Un registre d'enquête a été ouvert au siège de l'enquête en mairie.

Tous les feuillets de ce registre ont été paraphés par le commissaire-enquêteur le jour de l'ouverture de l'enquête.

Au cours de la durée de l'enquête, l'ensemble du dossier était tenu à la disposition du public lors des permanences du commissaire-enquêteur, ainsi qu'à la mairie durant les horaires d'ouverture au public.

Par ailleurs, un poste informatique était mis à la disposition du public dans les mêmes conditions que le support papier.

Toute personne pouvait être entendue par le commissaire-enquêteur, mentionner ses observations sur le registre prévu à cet effet, déposer des documents ou contre-propositions, ou les adresser par écrit au commissaire-enquêteur en mairie, en vue d'être annexés au registre.

Conformément à l'article L.123-13 du code de l'environnement, le public pouvait également formuler ses observations par messagerie à l'adresse indiquée sur l'arrêté d'ouverture de l'enquête.

A l'expiration du délai d'enquête, et conformément à l'article R.123-18 du code de l'environnement, le registre a été clos et signé par le commissaire-enquêteur.

Enfin, les deux collectivités avaient publié sur leurs sites internet respectifs l'ouverture de l'enquête, en créant un lien sur le site internet de la Préfecture du Var pour connaître le détail du dossier.

*Commentaires du commissaire-enquêteur :*

*Le dossier d'enquête unique et de création de la ZAE était exhaustif, bien présenté ; un guide de lecture facilitait sa manipulation. Les différentes catégories d'enquêtes composant l'enquête unique faisait l'objet, chacune, d'un sous-dossier spécifique présenté de façon claire.*

*En ce qui concerne plus précisément l'enquête parcellaire, un avertissement au lecteur précisait, à l'attention des propriétaires des terrains concernés, que cette dernière avait pour objet de définir exactement les surfaces des terrains nécessaires à l'exécution des travaux, ainsi que l'identité des propriétaires, nus-propriétaires ou usufruitiers.*

*Par ailleurs, les intéressés étaient appelés à faire valoir leurs droits au cours de cette enquête parcellaire.*

213 – Locaux.

La mairie de Six-Fours avait mis à la disposition du commissaire-enquêteur et du public souhaitant consulter le dossier et formuler des observations, une grande salle de réunion.

Un poste informatique avait également été mis en place pour consultation du dossier (L.123-12 du code de l'environnement).

Ce local a offert des conditions de travail satisfaisantes ; de par sa proximité, la personne chargée de mission planification, habitat, foncier métropolitain, pouvait répondre ponctuellement aux questions du commissaire-enquêteur, afin de compléter son information sur le dossier d'enquête, les emplacements réservés, ou situer une propriété sur les plans de zonage par rapport à un numéro cadastral de parcelle.

Au siège de MPTM, le bureau du Directeur du développement économique était utilisé pour recevoir le public et offrait les mêmes conditions de travail.

22 – DEROULEMENT.

221 – Contacts.

- 05/10/2023 : après envoi d'un message électronique du tribunal administratif me sollicitant pour prendre en charge la présente enquête, prise de contact téléphonique avec la Préfecture du Var en vue de fixer une date de première réunion d'information ;
- 25/10/2023 : réunion de travail à la Préfecture pour préciser l'objet, déterminer les correspondants, la période et modalités de l'enquête ;
- 02/11/2023 : réunion de travail à MPTM pour préciser le rôle du maître d'ouvrage et rappeler les règles de publicité ;
- 06/11/2023 : réunion de travail à la commune de Six-Fours pour rappeler l'historique du projet depuis 2016, préciser les règles de publicité dans la commune et reconnaître la salle de permanence ;
- 17/11/2023 : reconnaissance du terrain et des emplacements d'affichage de la future zone d'activités économiques Prébois.

222 – Accueil du public.

Par arrêté du 20 octobre 2023, sur demande du Président de MPTM, le Préfet du Var a décidé l'ouverture d'une enquête publique unique avec une enquête parcellaire conjointe, préalables à la demande d'autorisation environnementale, à la déclaration d'utilité publique en vue de l'expropriation, à la mise en compatibilité du plan local d'urbanisme de Six-Fours-les-Plages, à la cessibilité des parcelles ou des droits immobiliers nécessaires.

L'enquête publique s'est déroulée au siège de MPTM et la mairie de Six-Fours-les-Plages aux dates prescrites par l'arrêté préfectoral.

Le commissaire-enquêteur s'est tenu à la disposition du public aux jours et heures ci-après :

- Lundi 4 décembre 2023 de 9h à 12h à Six-Fours ;
- Jeudi 7 décembre 2023 de 13h30 à 16h30 à Six-Fours ;
- Mardi 12 décembre 2023 de 9h00 à 12h00 à Six-Fours ;
- Vendredi 15 décembre 2023 de 9h00 à 12h00 à MPTM ;
- Mercredi 20 décembre 2023 de 13h30 à 16h30 à Six-Fours ;
- Jeudi 28 décembre 2023 de 9h à 12h à Six-Fours ;
- Jeudi 4 janvier 2024 de 13h30 à 16h30 à Six-Fours ;
- Mardi 9 janvier 2024 de 9h à 12h à Six-Fours ;
- Mardi 9 janvier 2024 de 14h00 à 17h00 à MPTM
- Vendredi 12 janvier 2024 de 13h30 à 16h30 à Six-Fours.

*Commentaires du commissaire-enquêteur :*

*Une erreur matérielle avait été constatée pour la permanence du 9 janvier 2024 dans le texte de l'arrêté préfectoral : il convenait de lire que la permanence du matin aurait lieu à Six-Fours de 9h à 12h et, celle de l'après-midi à MPTM de 14h à 17h, et non de 9h à 12h pour les deux permanences.*

*Cette erreur a été corrigée sur l'avis d'enquête et dans les différentes publications.*

*La participation du public n'ayant pas été importante, les dates et heures de permanence ont été suffisants.*

*Il convient de souligner l'utilisation par le public de la boîte mail mise à sa disposition dès le début de l'enquête, puisque 132 visiteurs pour 224 visites ont consulté le site web, 93 ont téléchargé au moins un des documents (partie A, Partie B, partie C, partie D, arrêté préfectoral, avis d'enquête), 112 téléchargements ont été réalisés, 37 visiteurs ont déposé au moins une contribution dont 11 mails.*

### 3 – DOSSIER MIS A L'ENQUETE.

Les objectifs du dossier d'enquête publique consistent en l'information du public et au recueil de ses observations.

L'article L.123-6 du code de l'environnement prévoit que « lorsque la réalisation d'un projet, plan ou programme, est soumise à l'organisation de plusieurs consultations du public, dont l'une au moins en application de l'article L.123-2 du code de l'environnement, il peut être procédé à une enquête unique ».

C'est le cas du projet en raison de sa nature et ses enjeux.

31 – Dossier administratif.

- Délibération du 24 mars 2022 du Conseil Métropolitain prononçant un avis favorable sur le projet comprenant l'étude d'impact ;
- Délibération du 30 mars 2022 de la commune de Six-Fours-les-Plages émettant un avis favorable sur le dossier présentant le projet, comprenant l'étude d'impact, de la création d'une ZAE Prébois sur le territoire de la commune ;
- Ordonnance de nomination du 6 octobre 2023 du commissaire-enquêteur par le Tribunal Administratif ;
- Arrêté préfectoral du 20 octobre 2023 d'ouverture de l'enquête publique ;
- Une copie en format A4 de l'affiche d'avis d'enquête ;
- Copies des quatre parutions dans la presse régionale (Var Matin, La Marseillaise) de l'avis d'enquête ;
- Quatre certificats d'affichages (début-fin) établis par des personnes assermentées, ou possédant une délégation de signature, de la commune de Six-Fours et MPTM .

32 – Le dossier d'enquête publique unique avec enquête parcellaire conjointe.

Le dossier est établi en vue de l'enquête publique dite unique, préalable à la déclaration d'utilité publique, l'autorisation environnementale, la mise en compatibilité du PLU de Six-Fours pour le projet de création d'une zone d'activités économiques sur la commune de Six-Fours-les-Plages.

De façon conjointe, une enquête parcellaire est diligentée. Celle-ci porte sur l'identification des emprises exactes du projet, et des propriétaires des parcelles concernées, en tout ou partie.

Le projet de création de la zone est porté par la Métropole Toulon Provence Méditerranée, établissement public de coopération intercommunale compétent en matière d'aménagement de l'espace, d'urbanisme et de développement économique.

Le dossier comprend les pièces suivantes :

- Partie A. Sous-dossier d'enquête préalable à la déclaration d'utilité publique comprenant deux volumes :
  - Volume 1 : notice explicative, plan de situation, caractéristique principale des ouvrages les plus importants, appréciation sommaire des dépenses, plan général des travaux, et bilan de la concertation ;

- Volume 2 : résumé non technique (se référer à la Partie D : pièce 7a), étude d'impact (se référer à la Partie D : pièce 7b), mémoire en réponse à l'avis de l'autorité environnementale (se référer à la Partie D : pièce 7c), étude de faisabilité sur le potentiel des énergies renouvelables (se référer à la Partie D : pièce 7d).
- Partie B. Sous-dossier d'enquête parcellaire conjointe comprenant trois volumes :
  - Volume 1 : notice explicative ;
  - Volume 2 : deux plans parcellaires ;
  - Volume 3 : un état parcellaire.
- Partie C. Sous-dossier de mise en compatibilité du PLU de Six-Fours-les-Plages.
  - Pièces 1 et 2 : dossier de mise en compatibilité du PLU et sa table des figures ;
  - Pièce 3 : décision de la Mission Régionale d'Autorité Environnementale (MRAE) après examen au cas par cas ;
  - Pièce 4 : résumé non technique du dossier d'étude d'impact (se référer à la Partie D : pièce 7a) ;
  - Pièce 5 : procès-verbal de la réunion d'examen conjoint.
- Partie D : Dossier d'autorisation environnementale unique.
  - 0- Préambule, demande d'autorisation environnementale cerfa, et annexe au cerfa ;
  - 1- Dénomination du pétitionnaire ;
  - 2- Situation et plan de localisation ;
  - 3- Maîtrise foncière ;
  - 4- Description de la nature et du volume de l'activité, installation, ouvrage ou travaux envisagés ;
  - 5- Eléments graphiques ;
  - 6- Notice de présentation non technique (se reporter à la Pièce n°7).
  - 7- Pièce 7a : résumé non technique ;  
Pièce 7b : étude d'impact ;  
Pièce 7c : mémoire en réponse à l'avis de l'autorité environnementale ;  
Pièce 7d : étude de faisabilité sur le potentiel de développement des énergies renouvelables.
  - 8- Evaluation des incidences Natura 2000 ;
  - 9- Eléments juridiques ;
  - 10- Avis obligatoires émis sur le projet.

*Commentaire du commissaire-enquêteur :*

*Le dossier contenait toutes les pièces nécessaires à cette enquête.*

*Un bordereau d'ajout de documents (annexe n°26) a été rédigé en tout début d'enquête pour :*

1 - Joindre à la Partie B, un plan d'enquête parcellaire (A) et un plan parcellaire (B) à l'échelle de 1/500 ;

2 - Compléter la Partie D des documents 7b « étude d'impact », et 7d « étude de faisabilité sur le potentiel de développement des énergies renouvelables », annoncés dans la Partie A ;

Ce bordereau, présent dans les deux dossiers d'enquête de MPTM et Six-Fours, figure en annexe n°27.

#### 4 – Partie A : Sous-dossier d'enquête préalable à la déclaration d'utilité publique.

Une Déclaration d'utilité publique (DUP), est une *procédure administrative* qui permet de réaliser une opération d'aménagement, telle que la création d'une zone d'activités économiques sur des terrains privés, en les expropriant, précisément pour cause d'utilité publique ; elle est obtenue à l'issue d'une enquête d'utilité publique, objet du présent rapport.

Cette procédure est nécessaire, en vertu du Code civil, qui prévoit (article 545) que « nul ne peut être contraint de céder sa propriété, si ce n'est pour cause d'utilité publique et moyennant une juste et préalable indemnité ».

La déclaration d'utilité publique fait partie de la phase administrative de la procédure d'expropriation pour cause d'utilité publique, gérée en France par un Code de l'expropriation pour cause d'utilité publique.

La présente enquête publique permet au propriétaire d'un bien concerné par l'expropriation de contester l'utilité publique de l'opération envisagée.

Mais, la procédure administrative ne couvre pas la détermination de l'indemnité d'expropriation elle-même, qui relève de *la phase judiciaire* ; cette deuxième phase est placée sous la responsabilité et la conduite du juge judiciaire de l'expropriation.

Ce dossier est composé de plusieurs pièces :

- Pièce 1 : notice explicative ;
- Pièce 2 : plan de situation ;
- Pièce 3 : caractéristiques principales des ouvrages les plus importants ;
- Pièce 4 : appréciation sommaire des dépenses qui s'élèvent à 6.373.519 euros HT ;
- Pièce 5 : plan général des travaux ;
- Pièce 6 : bilan de la concertation. Ce dernier point est développé ci-après.

Par délibération en date du 20 septembre 2016, le conseil communautaire de MPTM a décidé, conformément au code de l'urbanisme (art L.103-2 à L.103-6 et R.103-1 à R.103-3), d'ouvrir une concertation sur le projet d'aménagement de la ZAE Prébois.

Le projet a fait l'objet d'une large concertation auprès des riverains, collectivités, associations, entreprises, mais aussi des partenaires du projet.



Toutes ces actions sont répertoriées dans un document, le bilan de la concertation, qui présente l'ensemble des modalités d'information, d'expression et d'échanges mis en place dans le cadre de la phase de concertation.

Ce bilan est constitué de différentes parties :

- La présentation succincte du projet ;
- Le cadre légal et les objectifs de la concertation ;
- Les modalités de la concertation ;
- La liste des thèmes traités ;
- Les enseignements qu'en retirent la Métropole et les suites qu'elle souhaite donner.

La concertation a été instaurée dans le but d'associer les habitants, les associations et toute autre personne concernée par l'élaboration du projet. Elle a constitué un temps d'information et d'échanges avec l'ensemble des personnes concernées, permettant de recueillir l'expression des avis et d'enrichir le contenu du projet par les remarques et propositions du public.

La concertation s'est déroulée du 8 décembre 2016 au 23 mai 2019.

Le public a pu, dès le démarrage de la concertation, apporter sa contribution par la mise à disposition de registres d'expression aux deux points de concertation dédiés au projet : en mairie de Six-Fours (services techniques) et au siège de MPTM.

Les registres étaient accompagnés d'un dossier de concertation relatif à l'opération, alimenté au fur et à mesure de l'avancée des études. Ce dossier comportait la délibération du 20 septembre 2016, une notice de présentation du projet et l'étude environnementale.

Afin d'informer le public, trois réunions publiques ont été organisées à différents stades d'avancement du projet, les 8 décembre 2016, 2 juin et 7 décembre 2017.

En complément des actions exposées, le public disposait d'un contact direct téléphonique, du courrier et d'un courriel.

A la suite de la démarche de concertation, la Métropole et la Ville ont confirmé leur volonté de développer une zone d'activités économiques dans la zone de Prébois.

En réponse aux demandes des riverains, une attention particulière a été apportée à la qualité du projet, à la préservation du patrimoine paysager et végétalisé, à la mise à distance des constructions avec les maisons existantes et à l'ajustement des services urbains aux besoins des usagers du quartier.

En parallèle, les procédures d'acquisition amiables se sont poursuivies.

*Commentaire du commissaire-enquêteur :*

*La Métropole, maître d'ouvrage de l'opération, n'est pas propriétaire de l'ensemble des terrains d'assiette, et n'a pas pu les acquérir en totalité par voie amiable. Le maître d'ouvrage doit ainsi les acquérir par voie d'expropriation en rédigeant un dossier de déclaration d'utilité publique.*

*La Métropole et la Ville ont déployé le maximum d'efforts pour mener la concertation la plus étendue possible, largement en amont de l'enquête publique, et limiter ainsi le champ d'application des expropriations qui ne concernent qu'une minorité de lots sur les douze prévus.*

*L'utilité publique du projet n'est pas contestable en ce qu'il vise à assurer le développement économique de la partie ouest de la Métropole.*

## 5 – Partie B : Sous-dossier d'enquête parcellaire conjointe.

### 5-1. Contexte général et objet de l'enquête.

Le périmètre du projet est conforme à la surface de la zone 2AUa1 du PLU de Six-Fours correspondant à un secteur d'urbanisation future à vocation économique.

Il s'inscrit dans les emprises de deux emplacements réservés liés à l'aménagement d'un carrefour de raccordement à la RD 63 (ER N°2<sup>E</sup>) et la création d'une voie de circulation entre ce carrefour et la future ZAE Prébois (ER n°26).

La maîtrise d'ouvrage a privilégié une approche négociée de l'aménagement qui consiste en une maîtrise publique foncière partielle au sein du périmètre, au regard de la structuration foncière et des occupations actuelles du site.

Ainsi, les parcelles bâties au sein de la zone 2AUa1 présentant des activités économiques conformes à la destination de cette zone, mais aussi, celles dont le maintien est compatible avec l'aménagement projeté, ne seront pas acquises.

Plus de la moitié (50,6%) des parcelles incluses dans le périmètre du projet appartient à la puissance publique (Département du Var, MPTM, commune de Six-Fours-les-Plages).

Le projet implique l'acquisition de terrains privés par MPTM. Les emprises devront être acquises sur la base de l'estimation du service France Domaine, de préférence à l'amiable, sinon par voie d'expropriation.

L'enquête publique unique porte, également, sur l'enquête parcellaire qui sera conduite conformément aux dispositions des articles R.131-3 et suivants du code de l'expropriation. Comme déjà précisé, le dossier d'enquête parcellaire concerne des terrains situés au Nord-Est de la commune de Six-Fours, entre deux massifs collinéens et une grande zone d'activités.

L'objet de cette enquête est de permettre aux propriétaires et ayants-droits de prendre connaissance des limites d'emprise et connaître les superficies à exproprier dans chacune des parcelles concernées. Elle est également destinée à vérifier l'identité des propriétaires et rechercher les titulaires de droits réels.

Les intéressés ont été invités à consigner leurs observations sur les deux registres d'enquête parcellaire prévus à cet effet, en mairie de Six-Fours et à MPTM, pendant toute la durée de

l'enquête, ou à les adresser par écrit au commissaire-enquêteur, par voie postale, sur le registre dématérialisé, ou par mail.

L'opération d'aménagement concerne 13 propriétés pour une surface totale à acquérir de 62.996 m<sup>2</sup>.

Le dossier comprenait un état parcellaire et un plan parcellaire sur lequel les parcelles touchées par le projet étaient colorées de différentes couleurs selon leur destination. Les numéros d'unité foncière permettaient de faire le lien avec l'état parcellaire.

5-2. Les formalités effectuées à l'initiative de MPTM et leurs résultats.

S'agissant des parcelles devant faire l'objet d'une expropriation, MPTM a procédé aux notifications individuelles, par lettre recommandée avec avis de réception, le 6 novembre 2023 en application de l'article R.131-6 du code l'expropriation.

A ce courrier était joint une fiche de renseignements à compléter et renvoyer, avec une enveloppe à MPTM afin de justifier de l'identité des propriétaires.

Un tableau récapitulatif des notifications individuelles envoyées aux propriétaires expropriés et une copie des notifications, accusés de réception, ou procès-verbal de dépôt en mairie, sont joints en annexe n°17 et 18.

Les numéros de parcelles et surfaces à exproprier étaient précisées sur l'état parcellaire joint au dossier. Cet état ne tenait pas compte des éventuelles négociations en cours au moment de l'enquête, ayant trait notamment aux surfaces à exproprier.

Les propriétaires ou indivisaires suivants ont été contactés :

- M. Claude BERTON, parcelles AB 263 et 610 pour une superficie à exproprier de 8.722 m<sup>2</sup>.  
L'accusé de réception mentionne une date de distribution le 14 novembre 2023 ;
- M. Philippe BELVER, parcelles AB 283 et 1290 pour une superficie à exproprier de 773 m<sup>2</sup>.  
L'accusé de réception mentionne une date de distribution le 15 novembre 2023 ;
- Mme Maryse BELVER, parcelles AB 283 et 1290 pour une superficie à exproprier de 773 m<sup>2</sup>.

Une fiche de suivi de lettre recommandée établie par la Poste mentionne que ce courrier n'avait pas pu être distribué le 18 novembre 2023 (annexe 19).

Un procès-verbal de dépôt et affichage en mairie de Six-Fours, de l'arrêté préfectoral d'ouverture de l'enquête et de la notification, a été établi le 7 décembre 2023 (annexes 20 et 21)

La nouvelle adresse de cette personne a été retrouvée, à l'occasion d'un appel téléphonique de cette dernière à la mairie de Six-Fours, et une seconde notification adressée le 20 décembre 2023.

L'accusé de réception a été signé par Mme Maryse BELVER (annexes 22 et 23).

- M. Giovanni SCAMACCA, parcelle AB 1165 pour une superficie à exproprier de 666 m<sup>2</sup>.  
L'accusé de réception mentionne une date de distribution le 14 novembre 2023.
- M. Alain FERRONI, parcelle AB 1403 pour une superficie à exproprier de 23 M<sup>2</sup>.  
L'accusé de réception mentionne une date de distribution le 15/11/2023.
- Mme Eliane VENTO, parcelle AB 1403 pour une superficie à exproprier de 23 m<sup>2</sup>.  
L'accusé de réception mentionne une date de distribution le 15/11/2023.
- Mme Christelle FERRONI, parcelle AB 1403 pour une superficie à exproprier de 23 m<sup>2</sup>.  
L'accusé de réception mentionne une date de distribution le 14/11/2023.
- M. Romuald FERRONI, parcelle AB 1403 pour une superficie à exproprier de 23 m<sup>2</sup>.  
L'accusé de réception mentionne une date de distribution le 18/11/2023.
- M. Alain FERRONI, parcelle AB 1427 pour une superficie à exproprier de 796 m<sup>2</sup>.  
L'accusé de réception mentionne une date de distribution le 18/11/2023.
- Mme Christelle FERRONI, parcelle AB 1427 pour une superficie à exproprier de 796 m<sup>2</sup>.  
L'accusé de réception mentionne une date de distribution le 18/11/2023.
- M. Romuald FERRONI, parcelle AB 1427 pour une superficie à exproprier de 796 m<sup>2</sup>.  
L'accusé de réception mentionne une date de distribution le 18/11/2023.
- Mme Eliane VENTO, parcelle AB 1428 pour une superficie à exproprier de 685 m<sup>2</sup>.  
L'accusé de réception mentionne une date de distribution le 14/11/2023.
- Conseil département du Var, parcelles AB 1456 et 1457 pour une superficie à exproprier de 608 m<sup>2</sup>.  
L'accusé de réception mentionne une date de distribution le 20/11/2023.

*Commentaire du commissaire-enquêteur :*

*Les formalités préalables relatives à la phase administrative de la procédure d'expropriation ont été accomplies par MPTM.*

*Les propriétaires, nus-propriétaires, ou coindivisaires, identifiés à partir des informations figurant sur l'état parcellaire joint au dossier d'enquête, et concernés par la procédure d'expropriation, ont été informés plus de trois semaines avant le début de l'enquête publique par lettre recommandée avec accusé de réception.*

*Tous les accusés réception sont revenus avec la mention « distribué », à l'exception d'un seul adressé à Mme Maryse BELVER, coindivisaire avec M. Philippe BELVER, des parcelles AB 283 et 1290.*

*L'accusé de réception, joint à la lettre recommandée adressée à Mme Maryse BELVER, a été renvoyé par la Poste à MPTM avec la mention « pli avisé et non réclamé ».*

*En application de l'article R. 131-6, alinéa 2, du code l'expropriation publique, l'arrêté préfectoral du 20 octobre 2023, ainsi que la notification faite à Mme Maryse BELVER le 6 novembre 2023, ont fait l'objet d'un affichage en mairie de Six-Fours-les-Plages en début*

*d'enquête. Les pièces justificatives correspondantes : procès-verbaux de début et fin d'affichage, photos, sont joints en annexe n°20 et 21.*

*Lorsque Mme Maryse BELVER s'est manifestée auprès de la mairie de Six-Fours, une nouvelle notification lui a été adressée le 20 décembre 2023. Mme Maryse BELVER en a accusé réception (annexes n°22 et 23).*

## 6 – Partie C : Sous-dossier de mise en compatibilité du PLU de Six-Fours.

Ce dossier comprend une présentation du document d'urbanisme impacté par le projet d'aménagement, ainsi que les modifications à apporter au document d'urbanisme afin de le rendre compatible avec le projet.

Il est complété par des études d'impact air-santé et acoustique ; mais ces documents concernent la demande d'autorisation environnementale unique, objet du sous-dossier D.

### 6-1. Présentation du document d'urbanisme impacté par le projet.

Le projet est entièrement situé sur la commune de Six-Fours-les-Plages.

Le PLU actuel de la commune a été approuvé par délibération du conseil municipal le 10 avril 2015, suivi d'une première modification simplifiée approuvée par délibération du conseil métropolitain le 27 mars 2018.

Le PLU contient une Orientation d'Aménagement et de Programmation (OAP n°10) propre au projet de la ZAE Prébois.

Les espaces à aménager dans le cadre du projet de ZAE Prébois correspondant aux zonages suivants du PLU :

- 2AUa1 ;
- UG ;
- Emplacements réservés 2<sup>E</sup> (aménagement du carrefour D 63-secteur Prébois) et 26 (création d'une voie de 12m entre le secteur de Prébois et la RD 63) ;
- Plusieurs servitudes d'utilité publique.

L'ouverture à l'urbanisation de la zone 2AUa1, correspondant aux secteurs d'urbanisation future à vocation d'activités économiques, sera conditionnée à une modification, ou révision du PLU.

La zone UG correspond aux secteurs urbains à vocation d'activités économiques.

Un extrait du règlement du PLU en vigueur résume les dispositions applicables aux zones 2AUa (sous-secteur 2AUa1) et UG. Les principales sont présentées ci-après :

- Conditions de l'utilisation du sol : un terrain doit comporter un accès à une voie publique ou privée répondant à son importance ou à sa destination et permettant la

circulation des engins de lutte contre l'incendie, ou de ramassage des ordures ménagères ;

- Les caractéristiques des terrains ne sont pas règlementées, de même que la hauteur maximale des constructions ;
- L'emprise au sol des constructions ne doit pas excéder 50% ;
- Les espaces non imperméabilisés devront être traités et plantés afin d'atteindre un minimum de 20% de la surface totale de l'unité foncière.

Les servitudes d'utilité publique suivantes s'appliquent également au projet d'aménagement :

- AC1, relative aux monuments historiques classés, en raison de la présence d'une chapelle classée dite du « Vieux Six-Fours » connue sous l'appellation « Eglise paroissiale Saint Pierre ;
- PT1, relative aux transmissions radioélectriques concernant la protection des centres de réception contre les perturbations électromagnétiques ;
- PT2, relative aux transmissions radioélectriques concernant la protection contre les obstacles des centres d'émission et de réception.

L'OAP n°10 propre au projet est commune aux sous-secteurs 2AUa1 et 2AUa2. Cette zone se situe à l'interface entre des quartiers pavillonnaires et la zone d'activités La Millonne. Des activités se sont déjà implantées sur la frange Nord de la RD 63 constituant une amorce de zone d'activités.

L'objectif sur la zone 2AUa est de structurer un quartier d'activités en cohérence avec le tissu existant voisin. Une importance particulière sera portée aux continuités écologiques recensées sur le site, ainsi qu'aux différents points de vue s'ouvrant sur les collines boisées alentours.

Afin de garantir la cohérence d'ensemble de l'aménagement, une opération d'ensemble devra être réalisée intégrant l'ensemble de la zone 2AUa, ou deux opérations intéressant respectivement les deux sous-secteurs.

6-2. Modifications à apporter au PLU pour le rendre compatible avec le projet.

6-2-1. Les éléments du PLU à mettre en compatibilité.

Le règlement de la zone 2AUa1 prévoit que, outre la compatibilité du projet avec l'OAP n°10, une modification ou révision du PLU est nécessaire afin d'ouvrir cette zone à l'urbanisation.

L'opération de création de la ZAE Prébois est compatible avec les servitudes d'utilité publique et les emplacements réservés précités, mais n'est pas compatible avec le PLU en raison des dispositions du règlement de la zone 2AUa.

De même, l'ajout d'un espace vert à protéger (EVP), en lieu et place d'une zone à enjeu floristique nécessitera également une mise en compatibilité du PLU.

#### 6-2-2. Présentation des principales modifications du PLU après mise en compatibilité.

Les principales modifications envisagées sont résumées ci-après ; elles seront reprises de façon détaillée dans le futur règlement des deux sous-secteurs qui sera établi après la mise en compatibilité du PLU de Six-Fours.

- *Nature de l'occupation et de l'utilisation du sol.*
  - En sous-secteur 2AUa1, sont interdites toutes les occupations et utilisations du sol, à l'exception de celles qui sont mentionnées en sous-secteur 2AUa2, c'est-à-dire les constructions destinées à l'industrie, l'artisanat, aux bureaux, aires de stationnement liées, logements de fonction nécessaires au fonctionnement ou à la surveillance des activités existantes n'excédant pas une surface de plancher de 100 m<sup>2</sup>, aux commerces, à usage de restauration, ou d'hébergement hôtelier, et les constructions nécessaires aux services publics ;
  - En sous-secteur 2AUa2, pour l'existant construit antérieurement à l'opposabilité du PLU, les modifications, extensions, surélévations des constructions destinées à l'habitation sont autorisées dans une double limite de 30% et 150 m<sup>2</sup> après extension, ou au commerce, bureaux, artisanat, industrie dans une simple limite de 50%.
- *Accès et voirie.*

Pour pouvoir être le support d'installations, constructions ou extensions, tout terrain doit avoir accès et être desservi par une voie publique ou privée permettant la circulation et l'utilisation des engins de lutte contre l'incendie, de sécurité civile, ou de ramassage des ordures ménagères.

Les dimensions, formes et caractéristiques techniques des voies doivent être adaptées aux usages qu'elles supportent.

Les voies publiques ou privées en impasse doivent être aménagées à leur extrémité afin de permettre aux véhicules de faire aisément demi-tour.

- *Desserte par les réseaux.*

Toute construction ou installation doit être alimentée par un branchement à un réseau public d'eau potable, et à un réseau collectif d'assainissement par des canalisations souterraines.

Toute construction ou installation doit être raccordée au réseau public pluvial. Les eaux pluviales provenant des constructions et installations abritant des activités devront, si nécessaire, être soumises à une prééparation appropriée à leur nature et degré de pollution avant rejet dans le collecteur public, ou, à défaut, dans les caniveaux, fossés, ou autres ouvrages prévus à cet effet.

En aucun cas, elles ne devront être rejetées dans le réseau public d'assainissement des eaux usées.

- *Implantation des constructions par rapport aux voies publiques, privées et emprises publiques.*

Toute construction doit respecter un recul minimum de 5 mètres par rapport à l'alignement des voies publiques existantes, ainsi que par rapport aux emprises publiques.

- *Implantation des constructions par rapport aux limites séparatives.*

Tout point de toute construction doit être édifié à une distance de la limite séparative au moins égale à sa hauteur avec un minimum de 5 mètres.

- *Emprises au sol.*

L'emprise au sol des constructions ne peut excéder 50%. Des emprises différentes peuvent être autorisées pour les constructions et installations nécessaires aux services publics ou d'intérêt collectif.

Une bonification de l'emprise au sol maximale peut être accordées pour les constructions satisfaisant à des critères de performance énergétique, ou alimentées à partir d'équipements performants de production d'énergie renouvelable.

- *Hauteur maximale des constructions.*

Dans le sous-secteur AUa1, la hauteur ne peut dépasser 12 mètres pour les hôtels ou bureaux, 10 mètres pour les nouvelles constructions à vocation d'activités économiques, et 15 mètres pour les ouvrages techniques nécessaires au fonctionnement des services publics ou d'intérêt collectif.

A l'ouest du ruisseau des Négadoux, la hauteur des constructions doit préserver le cône de vue vers les collines d'Ollioules.

- *Clôtures.*

Les propriétés peuvent être clôturées en limite de parcelles, ou en retrait par rapport au domaine public, dès lors que la partie comprise entre la clôture et la limite du domaine public fait l'objet d'un aménagement paysager.

Les clôtures doivent être réalisées en haies vives doublées, si nécessaire, d'un grillage sur piquets métalliques.

- *Stationnement.*

La bande de recul exigée pour l'implantation des constructions à l'alignement des voies primaires et secondaires ne peut pas accueillir d'emplacement de stationnement.

Il doit être aménagé :



- Pour les constructions destinées à l'habitat : 1 place de stationnement par tranche de 60 m<sup>2</sup> de surface de plancher créée, avec un minimum de 2 places de stationnement ou garage par logement ;
- Pour les constructions destinées à l'industrie, l'artisanat, aux bureaux : 1 place de stationnement par tranche de 40 m<sup>2</sup> de surface de plancher créée ;
- Pour les constructions destinées aux commerces : 4 places de stationnement par tranche de 100 m<sup>2</sup> de surface de plancher créée ;
- Pour les hôtels, 1 place de stationnement ou garage par chambre ;
- Pour les restaurants, 1 place de stationnement pour 10 m<sup>2</sup> de surface de plancher de la salle de restaurant.

- *Espaces libres et plantations.*

Les espaces libres de toute construction et non imperméabilisés doivent être traités et plantés.

Les surfaces non imperméabilisées doivent couvrir au moins 20% de la superficie du terrain et comporter des arbres de hautes tiges.

La bande de recul à respecter par rapport à l'alignement doit être traitée et plantée.

Toute aire de stationnement au sol doit être traitée avec des plantations.

Les espaces verts à protéger (EVP) et les éléments végétaux identifiés sur les documents graphiques du PLU doivent être préservés, ou remplacés par des essences similaires adaptées à la nature des sols.

6.3 – Décision de la Mission Régionale d'Autorité Environnementale Provence Alpes Côte d'Azur (MRAe).

La MRAe observe que la mise en compatibilité prévoit l'urbanisation d'une surface totale de plus de 8 ha, dont 4,3 ha de lots à construire, située dans une « dent creuse » de l'enveloppe urbaine. La commune souhaite optimiser l'utilisation de ces terrains, afin de poursuivre l'aménagement des parcs d'activités des Playes et de la Millonne.

La MRAe remarque que la zone à urbaniser 2AUa1 est concernée par l'opération d'aménagement et de programmation OAP n°10 définie dans le PLU approuvé, et que la mise en compatibilité ne permet pas de nouvelles zones à urbaniser.

Par ailleurs, la commune identifie dans l'OAP n°10 une trame verte et bleue qui fait l'objet d'une protection au titre de l'article L.151-23 du code de l'urbanisme.

Par sa nature, le projet de la ZAE Prébois a fait l'objet d'une étude d'impact dont le contenu sera développé dans le cadre de la demande d'autorisation environnementale.

La mise en compatibilité a pour objet :

- La modification du règlement applicable à la zone 2AUa, plus précisément des évolutions des dispositions applicables à la zone 2AUa1 à vocation d'activités économiques : hauteurs des constructions, mode d'occupation et utilisation du sol, implantation des constructions, espaces verts protégés ....
- La modification de zonage dans le sous-secteur 2AUa1 par l'ajout d'un espace vert à protéger.

La mise en compatibilité prend également en compte les enjeux :

- Du patrimoine paysager, en limitant en particulier les hauteurs des constructions, afin de préserver des cônes de vue vers les collines boisées du fort de Six-Fours et d'Ollioules ;
- Des monuments historiques, dont le périmètre de protection de l'Eglise collégiale St Pierre recouvrant sur une faible emprise la partie sud du secteur de projet ;
- De biodiversité, par la création d'un espace vert à protéger localisé au Sud du site afin de maintenir une zone à enjeu floristique.

Pour toutes ces raisons, la MRAe estime que la mise en œuvre de la mise en compatibilité du PLU lié à la déclaration d'utilité publique de la ZAE Prébois *n'est pas susceptible d'avoir des incidences dommageables significatives sur la santé humaine et l'environnement.*

La MRAe décide, le 16 juin 2020, que le projet de mise en compatibilité du PLU de Six-Fours-les-Plages, lié à la déclaration d'utilité publique relative au projet de création de la zone d'activité économique Prébois, *n'est pas soumis à évaluation environnementale.*

*Commentaire du commissaire-enquêteur :*

*Une mise en compatibilité du document d'urbanisme communal sera réalisée dans le cadre de la déclaration d'utilité publique afin de permettre l'opération d'aménagement.*

*La mise en compatibilité se situe dans la continuité du PLU existant de 1995, qui avait déjà identifié une OAP n°10 dans la zone 2AUa ; le projet n'introduit pas une nouvelle zone à urbaniser, mais ajoute un espace vert à protéger (trame verte et bleue) et une zone à enjeu floristique dans laquelle deux essences de plantes à protéger sont identifiées dans l'étude environnementale.*

*Cette trame verte et bleue, au travers de l'OPA n°10, fait l'objet d'une protection au titre de l'article L.151-23 du code de l'urbanisme*

7 – Partie D : dossier de demande d'autorisation environnementale unique.

Le dossier, soumis à autorisation loi sur l'eau, entre dans le champ d'application de l'autorisation environnementale unique prévue aux articles L.181-1 et suivants, R.181-1 du code de l'environnement.

Le projet entre dans les catégories énoncées ci-après, du tableau annexé à l'article R.214-1 du code de l'environnement : 1110 « sondage, forage ... », 1120 « prélèvements permanents ou temporaires issus d'un forage ... », 2150 « rejet d'eaux pluviales ... », et 3230 « plans d'eau, permanents ou non ..... ».

Le dossier se compose de plusieurs sous-dossiers principaux :

- un résumé non technique de l'étude d'impact ;
- l'étude d'impact environnementale proprement dite ;
- l'étude d'impact du volet Air/Santé ;
- l'étude d'impact acoustique ;
- un mémoire en réponse à l'avis de la MRAe du 29 mars 2022 ;
- une étude de faisabilité portant sur le potentiel de développement des énergies renouvelables ;
- une évaluation des incidences Natura 2000 ;
- les avis obligatoires des personnes publiques associées émis sur le projet.

7.1 – Résumé non technique de l'étude d'impact.

7.1.1 – Bilan des documents d'urbanisme et plans applicables au territoire.

Le projet est incompatible avec le PLU de Six-Fours-les-Plages actuel en raison du règlement de la zone 2AUa1 qui stipule que l'ouverture à l'urbanisation de cette zone à urbaniser nécessite une modification ou une révision du PLU de 2015.

Le projet est compatible avec :

- la loi Littoral ;
- le SCoT Provence Méditerranée ;
- le Schéma Directeur d'Aménagement et de Gestion des Eaux Rhône Méditerranée (SDAGE) ;
- le Plan de Déplacement Urbain (PDU) ;
- le Schéma Régional Climat-Air-Energie PACA ;
- le Plan de Protection de l'Atmosphère ;
- le Schéma départemental des carrières ;
- le Plan départemental d'élimination des déchets ménagers ;
- le Plan de gestion des risques inondation ;
- le Schéma d'aménagement et gestion des eaux ;
- le Plan Régional d'Élimination des Déchets Industriels.

7.1.2 – Scénario de référence.

- *Description du site à l'état actuel.*

Les terrains situés dans un contexte urbain, entourés de zones d'activités, sont majoritairement composés d'anciennes parcelles agricoles, aujourd'hui à l'état de friches, sur une surface de 8,16 ha. De l'habitat est recensé sur certaines parcelles.

L'intercommunalité souhaite développer son réseau de pôles d'activités afin de contribuer au développement économique de son territoire.

Le territoire communal bénéficie d'une bonne desserte par le réseau national (autoroute A50), et départemental (RD 559, RD 16, RD 63, RD 616). Le site du projet est facilement accessible depuis les RD 26 et 63 en venant de l'autoroute A 50.

Le ruisseau du Fort traverse le site d'étude ; il est canalisé au niveau du chemin des Négadoux et, rejoint ensuite le ruisseau des Négadoux, exutoire à ciel ouvert. Ces deux ruisseaux ne sont pas référencés comme cours d'eau selon la cartographie de la DDTM.

- *Evolution probable du site en cas de mise en œuvre du projet.*

La réalisation du projet apportera les évolutions suivantes :

- Un renforcement du pôle Ouest et des créations d'emplois par l'installation de nouvelles entreprises ;
  - Une prise en compte des enjeux géologiques pour un minimum d'impact vis-à-vis de la faune et flore présentes : espaces verts à protéger, zone floristique ;
  - Une insertion paysagère soignée par l'intermédiaire d'un projet architectural et paysager qui sera imposé aux futures entreprises, via un cahier des charges ;
  - Une imperméabilisation supplémentaire par la mise en place d'un système d'assainissement pluvial dédié, et la réalisation de deux bassins de rétention, à ciel ouvert et sous-voirie.
- *Evolution probable du site en l'absence de mise en œuvre du projet.*

A l'exception du PLU, les futurs aménagements prévus sur la ZAE sont compatibles avec l'ensemble des documents d'urbanisme.

Le projet de cette ZAE consiste en une extension limitée de l'urbanisation au niveau de parcelles situées en continuité de zones d'activités existantes et ne remet pas en cause les orientations de la loi Littoral.

Dans le SCOT, le projet est défini comme un site d'extension à vocation d'activités économiques, identifié en tant que site d'intérêt métropolitain.

Le Projet d'Aménagement et de Développement Durable (PADD) précise que l'extension de la zone d'activités Les Playes et de la Millonne est prévue sur le secteur Prébois.

Comme déjà précisé supra, ce secteur fait l'objet de l'OAP n°10 dans le cadre du PLU en vigueur.

Ainsi, la réalisation du projet de création d'une zone d'activités économiques sur le site de Prébois de la commune de Six-Fours-les-Plages apparaît comme fondamentale et assurée juridiquement.

7.1.3 – Analyse des effets sur l’environnement et mesures de suppression, réduction et, si possible, de compensation des impacts négatifs du projet.

- Analyse des coûts collectifs.

Le projet apportera un gain non négligeable pour la collectivité vis-à-vis des emplois créés, ainsi qu’au niveau de l’amélioration et la sécurisation des conditions de circulation.

- Suivi des mesures et de leurs effets.

Les mesures de suppression et de réduction doivent être accompagnées d’un dispositif pluriannuel de suivi et d’évaluation destinées à assurer leur bonne mise en œuvre.

Cette démarche de veille environnementale est destinée à assurer le respect des engagements et obligations du maître d’ouvrage en amont (préparation du terrain), et au cours de la phase d’exploitation du site.

Le suivi de la mise en œuvre de chaque mesure s’appuie sur un ou plusieurs indicateurs de réalisation.

7.1.4 – Analyse des effets cumulés du projet avec d’autres projets connus.

- *Les projets retenus.*

L’article R.122-5 du code de l’environnement précise que l’étude d’impact doit comprendre une analyse des effets cumulés du projet avec d’autres projets connus.

Les projets ont été triés en fonction de la présence, ou pas, d’entités sensibles communes avec le projet de ZAE Prébois : entité hydrogéologique et masse d’eau souterraine, masse d’eau superficielle et sous-bassin versant, types de milieux naturels, possibilité de développement économique, amélioration des déplacements, entités patrimoniales et unité paysagère.

Ces projets identifiés concernent la création d’un diffuseur sur l’autoroute A50/RD11, le technopôle de la Mer à Ollioules, le programme immobilier du Bois Sacré, la création du pôle d’échange multimodal de la Seyne sur Mer, etc....

- *Les effets cumulés.*

L’analyse s’effectue sur les impacts résiduels de chaque projet, une fois appliquées les mesures d’évitement et de réduction.

- Milieu physique : les effets du projet sur les eaux souterraines et superficielles, après application des mesures d’évitement et de réduction, ne sont pas significatifs ;
- Patrimoine naturel : le maître d’ouvrage s’est engagé sur la préservation du ruisseau et de sa ripisylve, habitat naturel présentant les plus forts enjeux. Avec l’alignement arboré, ce milieu constitue une zone de refuge pour la faune, ainsi qu’un couloir de déplacements pour les chiroptères.

Les effets cumulés du projet apparaissent très limités, voire nuls, sur le patrimoine naturel.

- Milieu humain :

Population/activités. L'ensemble de projets étudiés ont des impacts positifs sur l'activité en phase exploitation, essentiellement par la création d'emplois ou le maintien d'emplois existants.

Voirie/transports. La création d'un diffuseur sur l'autoroute A50/RD11 permettra de diluer les entrées-sorties sur cette autoroute.

- Patrimoine/paysage. Les effets cumulés du projet sont jugés faibles étant donné la suppression d'un terrain en friche.

#### 7.1.5 – Vulnérabilité du projet à des risques d'accidents ou de catastrophes majeurs.

Le seul risque de catastrophe naturelle majeure pouvant survenir sur la zone du projet est le risque incendie.

La future ZAE est à proximité de deux collines boisées concernées par ce risque : la colline Tante Victoire située au Nord-Ouest, et la colline du Fort située au Sud-Est.

Ces risques peuvent également intervenir au sein de la ZAE, selon les activités qui s'y installeront. Les principaux risques de pollution de l'environnement sont liés aux émissions de carbone des matériaux de construction, ou à un feu se déclarant sur un parking au cours duquel les carburants des véhicules prendraient feu.

Afin d'éviter tout incident susceptible d'impacter durablement l'environnement, aucun stockage de matériaux polluants ne sera autorisé sur le site.

Le projet respectera les dispositions réglementaires relatives à la défense contre l'incendie, notamment le débroussaillage et l'entretien régulier des espaces verts.

La voirie interne a été conçue de manière à permettre une intervention sans encombre des équipes de secours et lutte contre l'incendie et, les futurs bâtiments seront conçus de manière à être accessibles depuis l'extérieur.

#### 7.1.6 – Choix du projet d'aménagement.

Les objectifs du projet consistent à :

- Créer des voies internes désenclavant les emprises du projet et permettre l'installation d'activités ;
- Sécuriser les déplacements sur la RD 63 ;
- Prendre en considération la problématique hydraulique de l'opération.

Les contraintes à respecter dans la définition du projet sont les suivantes :

- Limiter au maximum les emprises au sol, tout en assurant la sécurité de tous ;
- Proposer un espace de circulation automobile adapté au trafic de la voie, avec des doubles-sens (RD 63, chemin des Négadoux), et sens unique vers le chemin de la Pertuade, afin d'assurer une réelle facilité des échanges avec les axes alentours ;

- Offrir un cadre de vie de qualité aux futurs usagers de la ZAE et proposer des aménagements paysagers de qualité ;
- Prendre en considération les enjeux écologiques du site (alignement d'arbres traversant le site, espace boisé au Nord ;
- L'aménagement des lots prendra en considération les enjeux écologiques à travers des prescriptions dans le cahier des charges de cession des lots, ainsi que la préservation du corridor boisé par l'absence de vente de ces terrains.

De manière complémentaire, trois variantes d'aménagement du raccordement à la RD 63 ont été étudiées ; en effet, ce secteur concentre une grande partie des différents enjeux du site.

La variante 1, définie dans les emprises actuelles des emplacements réservés (ER n° 2<sup>E</sup> et 26) relatifs au carrefour et à la voie de liaison projetés, a été retenue.

## 7.2 – Etude d'impact environnementale.

La réalisation du projet entre dans la catégorie n°39 du tableau annexé à l'article R.122-2 du code de l'environnement « travaux, constructions et opérations d'aménagement, y compris ceux donnant lieu à un permis d'aménager, un permis de construire, ou à une procédure de zone d'aménagement concerté ».

Les terrains d'assiette du projet sont supérieurs à 5 ha et 40.000 m<sup>2</sup> ; le projet est, en conséquence, soumis à étude d'impact, conformément aux articles L.122-1 et R.122-2 du code de l'environnement. Cette dernière a été rédigée conformément à l'article R.122-5 du même code qui en définit le contenu.

Cette étude, très exhaustive, reprend les principaux items recensés dans le résumé non technique abordé supra.

L'analyse détaillée des effets de l'opération sur l'environnement est abordée, en distinguant les effets en phase chantier, de ceux en phase exploitation.

### 7.2.1 – Analyse des effets en phase chantier.

- *Climat/qualité de l'air.*

*Climat.* Les incidences du projet sur l'environnement en termes climatiques sont difficilement quantifiables, mais vraisemblablement peu significatifs à l'échelle locale et régionale.

Certaines conditions météorologiques (vents, sécheresse) pourraient être à l'origine d'un dégagement de poussières et gaz d'échappements de manière locale. Toutefois, ces rejets seront limités.

L'impact est jugé nul à négligeable.

*Qualité de l'air.* Les effets majeurs de ce chantier, du point de vue de la qualité de l'air, concernent les rejets dans l'atmosphère.

L'impact est jugé négatif faible.

- *Topographie/géologie.*

Les terrains feront l'objet de terrassements pour la mise en place de la nouvelle voirie interne. Ces impacts seront ponctuels et disparaîtront rapidement dès l'achèvement des travaux.

La mise en place du bassin de rétention nécessitera une excavation d'environ 7.400 m<sup>3</sup>.

L'impact est jugé négatif faible.

- *Eaux superficielles et souterraines.*

Les pollutions générées en phase de travaux sont généralement ponctuelles et temporaires. De ce fait, les risques de pollution restent aléatoires et difficilement quantifiables.

L'impact est jugé négatif faible.

- *Vibrations, odeurs et émissions lumineuses.*

L'impact est jugé négligeable.

- *Niveaux sonores.*

Le chantier sera réalisé dans un environnement sonore déjà bruyant, lié notamment à la proximité de la RD 63 et la présence en nombre d'activités commerciales et industrielles.

L'impact est jugé négatif faible.

- *Patrimoine naturel.*

Les impacts peuvent être liés au dérangement et à la destruction d'habitats naturels et d'individus : nuisances sonores, poussières, circulation des engins, consommation d'espaces....

Les principaux impacts liés à la viabilisation du site, la mise en place de la voirie et du système d'assainissement, sont jugés modérés à forts pour les habitats naturels et les espèces floristiques, principalement l'Alpiste bleuâtre.

Ils sont faibles à négligeables pour l'ensemble des groupes faunistiques.

- *Population.*

Pendant les travaux, la principale population qui subira les nuisances liées au chantier se situe dans la moitié Nord du projet : bruit des engins, circulation des poids lourds de chantier, poussières, pollution de la qualité de l'air.

Aucune habitation sur la zone d'étude ne sera impactée par les travaux.

L'impact est jugé négatif faible.



- *Activités économiques.*

Pendant la durée des travaux, l'impact peut être positif pour certaines activités proches du projet : sous-traitance aux entreprises de BTP locales et restaurants.

L'accès aux différentes activités sera maintenu pendant le chantier, notamment aux zones d'activités limitrophes.

L'impact est jugé positif faible.

- *Circulation et stationnement.*

Les effets du projet sur la circulation routière en phase travaux seront générés par la circulation des camions de chantier et par des coupures, restrictions ou déviations de circulation ; ces effets seront temporaires et concernent principalement l'aménagement du giratoire au droit de la RD 63.

Les zones de chantier seront clôturées afin d'en interdire l'accès aux personnes non autorisées.

L'impact est jugé négatif modéré.

- *Réseaux.*

Peu de réseaux sont susceptibles d'être impactés à l'intérieur du périmètre du chantier : un canal d'irrigation et un fossé naturel recueillant les eaux pluviales.

L'impact est jugé négatif faible.

- *Patrimoine et paysage.*

Le site du projet n'est concerné par aucun patrimoine historique, site ou monument naturel.

Un diagnostic archéologique préventif pourrait être prescrit, en raison de la présence d'entités situées à proximité immédiate des parcelles concernées.

Un nettoyage régulier de la chaussée, ainsi qu'un système d'isolement visuel de la zone de travaux pourraient être mis en place.

L'impact est jugé négatif faible.

- *Déchets du chantier.*

Les déchets de chantier seront triés et stockés temporairement sur le site dans des conteneurs individualisés, par type de déchets.

MPTM fera appliquer le plan de prévention et de gestion des déchets issus de chantiers du bâtiment et des travaux publics (article R.541-41-2 du code de l'environnement).

L'impact est jugé négatif modéré.

#### 7.2.2 – Analyse des effets en phase exploitation sur l'environnement.

#### 7.2.2.1 – Milieu physique.

- *Climat et vulnérabilité au changement climatique.*

Le projet n'implique aucune création d'industries productrices de gaz à effet de serre.

La forte présence de la végétation sur le site, tant au niveau des aménagements paysagers prévus que des alignements arborés existants, permet de limiter ce phénomène en constituant un moyen de rafraîchissement du site.

La vulnérabilité du projet au changement climatique est nulle. Le projet n'est, également, pas de nature à contribuer au changement climatique, n'induisant pas d'augmentation significative de trafic automobile, mais une meilleure répartition de ce dernier.

L'impact est jugé négligeable.

- *Qualité de l'air.*

La création de nouveaux locaux d'activités augmentera de manière négligeable les émissions de polluants, au regard de nombre d'entreprises déjà installées dans les zones d'activités limitrophes du projet. Les trafics globaux dans le secteur d'étude seront en légère hausse.

L'impact est jugé négligeable.

- *Topographie- géologie-risque sismique.*

La réalisation de l'aménagement nécessitera des modifications ponctuelles de la *topographie*, principalement en déblais liés au creusement du bassin de rétention, et des fondations des bâtiments à venir.

Les travaux respecteront au maximum la topographie relativement plane existante, notamment la pente avec le point le plus bas au Nord-Est pour l'écoulement naturel des eaux pluviales et leur recueil au niveau du chemin des Négadoux.

Le projet n'aura aucun effet significatif sur la *géologie* du site. Les incidences du projet sur les sols sont essentiellement liées aux risques de pollution accidentelle lors d'un accident entre deux ou plusieurs véhicules. La probabilité de survenue est faible.

Le projet ne modifie pas la sensibilité de la zone d'étude au *risque sismique* qui est faible sur la commune de Six-Fours-les-Plages.

L'impact est jugé négligeable pour ces trois risques.

- *Hydrologie : les eaux souterraines.*

Le projet ne présente pas de risque de pollution de nappe à valeur patrimoniale, n'occasionnera aucune modification significative de la qualité des eaux, et n'implique aucun prélèvement.

L'impact est jugé négatif faible.

- *Hydrologie : les eaux de surface.*

L'imperméabilisation des parcelles est fixée à 80% selon le règlement provisoire relatif à la zone 2AUa1 du PLU.

L'imperméabilisation supplémentaire sur les bassins versants 5 et 6 est estimée à 9,44% et 37,91%.

- *Compensation envisagée.* Cette imperméabilisation supplémentaire nécessite de mettre en place deux bassins de rétention afin de gérer les eaux de ruissellement, étant précisé que les eaux de ruissellement liées aux constructions des lots seront gérées à la parcelle (par lot).

Ces deux bassins récupéreront les eaux des lots 1 à 10, celles des voiries 1 à 5, ainsi que les eaux des bassins versants 1 et 2.

Les débits de fuite des lots 11 et 12 seront rejetés au niveau du vallon du Fort.

Le volume de rétention à mettre en place a été estimé, sur la base d'un débit de fuite biennal, à 8.753 m<sup>3</sup> pour le bassin aérien n°1, et à 500 m<sup>3</sup> pour le bassin enterré n°2.

L'impact est jugé positif fort.

- *Activités liées à l'eau.* L'opération n'a aucun impact sur les activités liées à l'eau, notamment d'irrigation.

L'impact est jugé négligeable.

- *Risque inondation.* Le projet n'est pas de nature à modifier ce risque qui reste inexistant dans la zone d'étude.

L'impact est jugé négligeable.

- *Qualité des eaux et impacts sur les pollutions.*

Les nuisances engendrées par le projet peuvent prendre différentes formes : saisonnière, chronique, ou accidentelle.

Au regard de ces différentes formes de pollutions, les impacts sont jugés négligeables, ou négatifs faibles.

#### 7.2.2.2 – Patrimoine naturel.

- *Règlementation.* La zone n'est directement concernée par aucun périmètre à statut, le plus proche se situant à environ 3 km.

L'impact est jugé négligeable.

- *Faune, flore, habitats naturels.*

L'impact est jugé négatif modéré à fort sur les habitats et la flore, notamment pour la luzerne en écusson et l'alpiste bleuâtre.

L'impact est jugé faible à négligeable sur la faune (huppe fasciée, avifaune commune, reptiles et amphibiens, hérisson d'Europe et chiroptères).

Des mesures de réduction devront être prises pour protéger les deux espèces identifiées pour la flore.

- *Fonctionnalités écologiques et équilibres biologiques.*

Le projet a un impact négligeable sur les corridors écologiques.

L'impact est jugé négligeable.

#### 7.2.2.3 – Milieu humain.

- *Population.*

Le projet en lui-même n'aura pas d'effets directs sur la démographie ; aucune habitation de la zone d'étude ne sera touchée.

L'impact est jugé positif modéré.

- *Activités économiques.*

Le projet comporte des effets significatifs sur l'attractivité et le rayonnement économique de la métropole toulonnaise. Il implique l'installation future de nouveaux locaux d'activités orientés vers l'artisanat, l'industrie, l'accueil de petites et moyennes entreprises.

Dans le cas où des activités classées « installations classées pour la protection de l'environnement (ICPE) » s'installeraient, ces dernières feront l'objet d'un dossier spécifique.

Le projet n'a aucune conséquence négative sur les activités agricoles alentours, ni sur leur développement potentiel.

L'impact est jugé positif fort.

- *Occupation du sol.*

L'opération a un impact sur l'occupation des sols : le projet n'engendre aucune suppression de bâti ; une procédure de déclaration d'utilité publique est lancée afin d'acquérir quelques lots appartenant au foncier non bâti.

Le projet conduit à l'imperméabilisation de sols non définis comme agricoles, naturels ou forestiers, dans le plan de zonage du PLU.

A l'exception du rond-point au droit de la RD 63 et la branche Nord créée, le projet d'aménagement de la voirie est uniquement interne à la future zone.

L'impact est jugé négatif faible.

- *Voirie-transports.*

La réalisation d'un giratoire au droit de la RD 63 permettra de faciliter les échanges entre la future zone et cet axe très fréquenté.

Le projet améliore les conditions de déplacement mode doux, en sécurisant les déplacements piétonniers à l'intérieur de la zone. La mise en place de passages piétons au niveau de la RD 63 sécurisera les traversées du prochain giratoire.

Le projet propose une offre longitudinale de places de stationnement au niveau de l'entrée de la zone ; l'aménagement futur des lots permettra d'augmenter cette offre interne en stationnement.

Le projet n'a aucun impact sur la circulation des transports en commun dans la future ZAE.

L'impact est jugé positif faible.

- *Réseaux.*

Le projet créera un important maillage à l'intérieur du périmètre du projet et sera raccordé aux réseaux existants : eaux pluviales, ERDF, Télécom, éclairage public, réseau fibre, réseau gaz.

L'impact est jugé positif faible.

- *Gestion des déchets ménagers.*

Les déchets générés par l'activité en phase exploitation seront récupérés par le Syndicat Mixte Intercommunal de l'aire toulonnaise.

L'impact est jugé négligeable.

- *Sécurité et salubrité publique.*

Le projet a un impact positif sur la sécurité routière, et aucun impact significatif sur la santé humaine et la salubrité publique.

- *Commodités du voisinage.*

L'opération ne comporte aucun effet significatif sur les vibrations, et odeurs dans cette zone déjà urbanisée.

En ce qui concerne les émissions lumineuses, la mise en place d'un nouvel éclairage est prévue.

La création des voies internes n'est pas de nature à augmenter sensiblement les niveaux sonores au droit des habitations existantes. Il en sera de même pour la faible augmentation des trafics attendue sur les voies alentours : RD 63, chemin des Négadoux, chemin de la Pertuade.

Il n'est pas encore possible d'évaluer le futur trafic automobile engendré, et donc les émissions de polluants atmosphériques qui en résulteront.

L'impact est jugé négligeable.

- *Santé humaine.*

L'impact du projet sur l'ambiance sonore étant négligeable, son impact sur la santé humaine lié au bruit l'est également.

La pollution atmosphérique dans la zone n'est pas de nature à fortement affecter la santé humaine (cf. Etude Air/Santé infra).

L'impact est jugé négligeable.

- *Patrimoine et paysage.*

L'opération n'est incluse dans aucun site ou monument naturel protégé et éloigné de plus de 500 m de tout monument historique.

L'impact est jugé négligeable.

La réalisation du projet va modifier le paysage de la zone d'étude, actuellement peu valorisé. L'ensemble des espaces extérieurs recevront un traitement soigné de manière à diminuer l'impact visuel des futures constructions et inscrire la ZAE dans un milieu naturel.

Ce degré de naturalité sera également préservé grâce au maintien de la traversée par un ruisseau intermittent.

L'impact est jugé négatif faible.

### 7.3 - Conclusion de l'analyse des impacts du volet Air & Santé.

Au total, quatre établissements vulnérables à la pollution atmosphérique apparaissent dans la zone d'étude : crèches, EHPAD, hôpital.

Le projet d'aménagement va générer des émissions lors des phases chantier et exploitation.

Les émissions polluantes liées aux bâtis devraient être restreintes si la norme RT 2012, voire la réglementation environnementale des bâtiments neufs RE 2020, est appliquée.

Les impacts seront, de ce fait, minimes comparés aux autres sources d'émissions déjà présentes, en particulier la circulation automobile.

Le projet d'aménagement va induire un trafic supplémentaire. Toutefois, les modélisations de l'étude laissent observer que, en dépit de cette augmentation, l'impact du trafic automobile sur la qualité de l'air et la santé des populations de la zone d'étude n'exerce pas d'influence significative à l'échelle du projet.

L'évaluation quantitative des risques sanitaires n'a pas mis en évidence de risques sanitaires significatifs pour les teneurs, les scénarios, les voies, et les durés d'exposition considérés.

Aucun impact sanitaire significatif à la réalisation du projet n'est à noter au droit des établissements vulnérables et des résidents de la zone d'étude.

L'analyse des impacts du volet air-santé en tire la conclusion que l'aménagement projeté n'est pas de nature à influencer négativement sur la qualité de l'air du secteur étudié, ni sur la santé des futurs résidents de la ZAE Prébois.

### 7.4 - Conclusion de l'étude d'impact acoustique du projet.

L'étude réalisée à partir de mesures et simulations acoustiques a permis d'établir l'impact du projet sur l'environnement sonore existant.

Actuellement, le bruit du site provient essentiellement de la circulation automobile sur les axes se trouvant à la périphérie, à savoir la RD 63, le chemin de la Pertuade, le chemin de Négadoux, et la rue de la Seyne.

Dès que l'on s'éloigne de ces axes, le site reste relativement calme.

Les études réalisées concernant les nouveaux axes indiquent que ces derniers n'auront pas d'impact à l'horizon à terme (2045) au sens de la réglementation acoustique concernant la création de voies nouvelles, et pas de modification significative des niveaux sonores sur les bâtiments existants.

7.5 - Mémoire en réponse à l'avis de l'autorité environnementale.

Ce mémoire constitue la réponse à l'avis de la MRAe daté du 29 mars 2022. Il est composé de 15 recommandations.

- *Recommandation 1* : le dossier ne précise pas la surface de plancher maximale prévue pour chacun des 12 lots prévus.

Réponse de la maîtrise d'ouvrage (MOA) : la création de la ZAE nécessitera l'obtention de permis d'aménager qui préciseront ces surfaces maximums.

- *Recommandation 2* : l'avis relève une contradiction dans l'étude d'impact concernant le corridor écologique.

Réponse de la MOA : l'alignement des chênes pubescents quadrille l'emprise du projet et longe, en partie, un ruisseau au régime très intermittent. C'est un habitat d'intérêt communautaire qui ne constitue pas une ripisylve. Son rôle fonctionnel est réduit en raison du contexte fortement anthropisé dans lequel il évolue, mais il représente un trait d'union entre deux massifs boisés situés au sud et au nord-ouest.

- *Recommandation 3* : l'analyse ne quantifie pas de façon distincte les impacts bruts et résiduels sur les habitats naturels et la flore.

Réponse de la MOA : présente un tableau faisant apparaître les impacts bruts et résiduels, après prise en compte de mesures correctrices préconisées, par espèces ou habitats.

- *Recommandation 4* : suivi de la mise en œuvre de la mesure relative à la transplantation de deux espèces floristiques (luzerne et alpiste), absence de prise en compte du nombre de passages annuels, de calendrier de suivi, ou des modalités d'entretien et de gestion.

Réponse de la MOA : la MOA présente un tableau répondant point par point à cette recommandation.

- *Recommandation 5* : absence d'intégration dans l'analyse de la zone spéciale de conservation « Mont Caume-Mont Faron ».

Réponse de la MOA : L'évaluation des incidences Natura 2000 intègre bien cette zone.

- *Recommandation 6* : la commune de Six-Fours-les-Plages n'est pas couverte par un plan de prévention des risques d'incendies de forêt. Le risque de feu de forêt ne figure pas parmi les enjeux recensés par l'étude d'impact, alors que le secteur ouest est soumis à un aléa très fort.

Réponse de la MOA : MPTM étudiera la réduction du risque par la mise en place d'une piste périmétrale le long du chemin de la Pertuade, à l'ouest. La zone étant défendable, l'équipement en bornes incendie initialement prévu sera renforcé et, sa desserte en plusieurs voies facilitera la circulation des véhicules de lutte contre l'incendie. De plus, MPTM assurera un débroussaillage régulier des espaces mitoyens de la zone ouest.

- *Recommandation 7* : L'étude hydraulique ne précise pas quelle structure sera responsable de l'entretien des deux bassins de rétention, ni les modalités d'entretien.

Réponse de la MOA : L'entretien des bassins et du réseau d'eaux pluviales sera assuré par MPTM.

- *Recommandation 8* : La MRAe recommande présenter les dispositifs de rabattement de nappes, en phases chantier et d'exploitation, à mettre en place afin de prévenir le risque de remontée de nappe d'eau souterraine sur le site du projet.

Réponse de la MOA : en phase chantier, le rabattement de nappe sera réalisé par puits filtrants équipés de pompes immergées. Les volumes pompés seront communiqués à la DDTM à la fin des opérations.

En phase exploitation, le projet n'implique aucun prélèvement d'eaux souterraines. Pour prévenir le risque de remontée de nappe souterraine du fait de la présence de la nappe à un niveau affleurant sur certains secteurs, le bassin de rétention à ciel ouvert sera lesté et rendu étanche par une membrane imperméable.

- *Recommandation 9* : Etude de circulation. La MRAe recommande de reprendre l'étude des flux de circulation sur les axes routiers principaux, lors de la mise en service du projet, puis vingt ans après.

Réponse de la MOA : MPTM a lancé une étude de circulation comportant 15 points de comptage. L'évolution du trafic sera, avec ou sans réalisation du projet, sera évaluée à l'horizon 2045.

Les données de circulation sont présentées sur un tableau figurant à l'annexe 11 de l'étude Air/Santé. Cette projection est réalisée sur 15 points de comptage en 2022 en prenant comme cibles deux années : 2025 et 2045.

Sur l'axe principal de l'avenue du Président Kennedy, les résultats laissent apparaître sur plusieurs points de comptage une augmentation de trafic, tous types de véhicules confondus, de l'ordre de 13%.

- *Recommandation 10* : Qualité de l'air. La MRAe recommande d'évaluer l'impact, sur la qualité de l'air, du trafic induit, avec ou sans projet, à l'horizon de la mise en service et vingt ans après.



Réponse de la MOA : MPTM a lancé une étude de niveau II sur le volet « air et santé » dont les résultats étaient attendus en septembre 2022. Ses conclusions sont intégrées à la définition de détail du projet (cf. § 7.3 supra).

- *Recommandation 11* : Etude acoustique. La MRAe recommande de reprendre l'étude acoustique sur la base de données du trafic, avec ou sans projet, à l'horizon de la livraison du projet et vingt ans après.

Réponse de la MOA : MPTM a lancé une consultation pour la réalisation de l'étude acoustique ; ses conclusions sont reprises dans la définition de détail du projet (cf. § 7.4 supra). Si besoin, des protections acoustiques seront réalisées pour les habitations riveraines.

- *Recommandation 12* : Paysage. La MRAe recommande de compléter l'état initial paysager par un reportage photographique rendant compte des points de vue à fort enjeu identifiés dans l'étude d'impact.

Réponse de la MOA : les photos panoramiques montrent que la végétation existante qui sera en grande partie conservée et développée, masque une bonne partie des paysages avoisinants.

Seule, la colline du Fort de Six-Fours est bien visible du fait de sa hauteur et sa proximité. La colline de Tante Victoire, peu élevée, reste perceptible depuis le site du projet.

La vision sur les monts au nord du projet ne sera possible que depuis les futurs étages des constructions.

Des mesures de réduction des impacts sont d'ores et déjà prévues et présentées dans l'étude : plantations d'arbres, projet architectural et paysager imposé par un cahier des charges.

- *Recommandation 13* : Changement climatique. La MRAe recommande de compléter l'étude d'impact par les conclusions de l'étude sur le potentiel de développement en énergies renouvelables, ainsi que par une description de la façon dont il en sera tenu compte.

Réponse de la MOA : Les prescriptions et préconisations énergétiques à mettre en œuvre seront intégrées dans le cahier des charges de cession des différents lots de la ZAE.

- *Recommandation 14* : Réduction des gaz à effet de serre. La MRAe recommande d'évaluer la contribution du projet aux émissions de gaz à effet de serre, en phase de travaux et d'exploitation, et de mettre en œuvre la démarche « éviter, réduire, compenser ».

Réponse de la MOA : cette composante est réalisée dans le cadre de l'étude Air/Santé (cf. § 7.4 supra), en utilisant les résultats de l'étude de trafic.

7.6 - Etude sur le potentiel de développement des énergies renouvelables.

Cette étude est conduite conformément à l'article L.300-1 du code de l'urbanisme.

Le projet a pour ambition d'être, a minima, conforme à la norme RT2012 qui constitue une évolution majeure du mode de conception des bâtiments, en généralisant les principes du Bâtiment Basse Consommation (BBC).

Les différents types d'énergies renouvelables hiérarchisées par pertinence sont les suivantes :

- Solaire photovoltaïque, pertinence très bonne, filière prioritaire ;
- Solaire thermodynamique, pertinence très bonne, filière prioritaire ;
- Aérothermie, pertinence bonne, étude à mener, filière secondaire ;
- Géothermie sur capteurs verticaux et pieux énergétiques, pertinente, filière secondaire ;
- Hydrothermie, pertinente, filière secondaire ;
- Bois Energie, pertinente, filière secondaire.

Il semble peu probable qu'une unique énergie renouvelable sur le site permette de remplir, seule, les objectifs fixés en matière de performance énergétique. Un mix énergétique est donc à développer.

#### 7.7 - Evaluation des incidences Natura 2000.

Conformément à l'article R.414-19 du code de l'environnement, le projet étant soumis à étude d'impact, doit faire l'objet d'une évaluation des incidences Natura 2000.

La zone d'implantation du projet est située en dehors des sites Natura 2000, et située à près de 3,6 km de la Zone Spéciale de Conservation Cap Sicié – Six Fours.

Les habitats existants sur le site de l'opération, situés en milieu périurbain, ne sont pas utilisés préférentiellement par la faune, car proches du front bâti. Le projet n'aura pas d'incidences significatives sur les habitats naturels.

Les aménagements envisagés impacteront les formations naturelles : bois de chênes pubescents, prairies de fauche, et friches méditerranéennes. L'impact sur les milieux floristiques et faunistiques est considéré comme modéré à assez fort.

Bien qu'un alignement des chênes pubescents situé au centre de la zone d'étude constitue un important corridor écologique, la RD 63 et l'étalement urbain de part et d'autre de cette infrastructure, limitent fortement les déplacements écologiques.

Au sein d'une zone où des habitations et activités sont déjà implantées, les incidences prévisibles concernant le dérangement des espèces sont négligeables.

#### 7.8 - Avis obligatoires émis sur le projet.

Les personnes publiques associées, ci-après, ont donné un avis sur le projet de création de la ZAE Prébois :

- Avis délibéré de la Mission Régionale d'Autorité Environnementale PACA (cf. infra) ;
- Le Département du Var a émis un avis le 4 août 2020 sur le carrefour giratoire de la RD 63 ;

- Le Directeur des Services Départementaux d'Incendie et de Secours 10 août 2020 ;
- La Chambre de Commerce et d'Industrie du Var a émis un avis le 10 août 2020 ;
- La Direction Régionale des Affaires Culturelles a prescrit le 11 août 2020 un diagnostic archéologique ;
- L'Agence Régionale de Santé PACA a émis un avis le 21 avril 2023 concernant l'air et le bruit après examen de l'étude d'impact.

*Commentaire du commissaire-enquêteur sur l'étude environnementale :*

*Les différentes études d'impact incluses dans le dossier de demande d'autorisation environnementale, le plus important de l'enquête, ne font apparaître aucun élément négatif pour la majorité des items passés en revue, si ce n'est la protection de la flore concernée par deux essences à sauvegarder : la luzerne en écusson et l'alpiste bleuâtre.*

*Le risque de saturation des axes routiers existants, dû à l'augmentation du trafic automobile généré par la future zone d'activités, n'est pas avéré par l'étude d'impact de la circulation menée en 2022.*

*Cette étude projette une augmentation de la circulation à l'horizon 2045 de l'ordre de 12 à 15% maximum, en fonction des points de comptage retenus.*

*Cet impact modéré peut s'expliquer par l'importance relative de cette future ZAE, en comparaison des trois zones économiques périphériques déjà existantes, beaucoup plus étendues en superficie et, conséquentes en nombre d'emplois déjà créés (environ 450).*

## 8 - NOTIFICATION A MPTM DES OBSERVATIONS FORMULEES PAR LE PUBLIC. MEMOIRE EN REPONSE DE MPTM. COMMENTAIRES DU COMMISSAIRE-ENQUETEUR.

**FREQUENTATION DU PUBLIC :**

*En remarque liminaire aux observations du public, il est à noter que le projet d'enquête publique unique n'a suscité qu'un intérêt limité, et une faible mobilisation des habitants de Six-Fours-les-Plages.*

*Le commissaire-enquêteur a rencontré lors des permanences 13 personnes ; il a, par ailleurs, été destinataire de 4 correspondances et 37 mails.*

### 8-1 – REPRODUCTION DU PROCES-VERBAL DE SYNTHESE DES OBSERVATIONS EMISES PAR LE PUBLIC.

Le procès-verbal de synthèse des observations a été notifié à MPTM le 18 janvier 2024, soit une semaine après la clôture de l'enquête publique. Ce document est détaillé en annexe n°24.

Les principales observations sont résumées ci-après ; elles concernent :

### **1 – L'enquête parcellaire.**

Quatre propriétaires ont présenté leurs observations, dont trois contestent le montant de l'indemnité d'expropriation.

Le quatrième désirerait obtenir un détachement de parcelle, actuellement en discussion avec MPTM, et formule un certain nombre de demandes sur les parcelles dont il garde la propriété. Ces dernières seront examinées dans le cadre de l'élaboration du futur règlement de la ZAE.

Les prétentions concernant la réévaluation de l'indemnité d'expropriation sont de la compétence du juge de l'expropriation qui statuera lors de la phase judiciaire de la procédure.

### **2 - Observations relevant du dossier d'autorisation environnementale unique.**

Le dossier de demande d'autorisation environnementale unique, très complet, et comportant une importante étude d'impact, fournit un certain nombre de réponses aux questions posées.

Les principales observations formulées peuvent se résumer ainsi :

- Protection de l'environnement et conservation de la trame verte et bleue ;
- Maintien de la biodiversité ;
- Bruit occasionné par les futures voies et problème du stationnement des véhicules ;
- Canalisation du ruisseau et risque de débordement ;
- Risque d'inondation dû à l'effleurement du sol de la nappe phréatique ;
- Demande de maintien des différents puits existants sur la zone ;
- Inquiétude concernant la circulation automobile supplémentaire que la nouvelle zone génèrera sur les nouvelles voies, mais surtout, sur les différentes voies périphériques à la zone étroites et mal entretenues.
- Demande de construction d'un diffuseur sur la sortie 13 de l'autoroute A50 ;
- Demandes récurrentes, de la part de plusieurs riverains de la zone, de pouvoir bénéficier du système d'assainissement collectif prévu sur la ZAE à la condition que ce dernier soit suffisamment dimensionné lors de sa construction ;
- Demande de pose de ralentisseurs sur les nouvelles voies.

### **3 - Formulations de candidatures pour l'acquisition des futurs lots.**

Deux chefs d'entreprise, ou gérants, ont formulé de telles demandes et se sont, d'ores et déjà, positionné : le président de la société Tech Plus (fabrication de caissons hyperbares), et le gérant de la société GMTL Transport (location de camions de chantiers).

Par ailleurs, la mairie de Six-Fours désirerait acquérir deux lots pour une superficie totale de 10.000 m<sup>2</sup>.

Le président de l'Association de Développement des Entreprises de Toulon-ouest (ADETO) regroupant 1.600 entreprises et 18.000 emplois, se félicite de la création de cette nouvelle ZAE et souligne la création de nouveaux emplois, ainsi que l'absence de nuisances environnementales.

#### **4 – Observations diverses.**

Sous cette rubrique, sont regroupées les observations émises par les personnes opposées à la zone d'activités pour des raisons de protection de l'environnement.

Ces remarques reflètent une certaine inquiétude et plaident pour la création d'un grand espace vert à vocation d'agrément, de promenade, ou pastorale.

Ces différentes propositions pourraient trouver à s'appliquer dans un espace géographique plus conséquent à l'échelle intercommunale, lors de la prochaine révision du PLU qui s'effectuera au niveau de la Métropole Toulon Méditerranée.

#### **5 - Observations considérées hors enquête.**

Un certain nombre d'observations concernent l'aménagement des zones périphériques : demande de maintien du parking de l'Arboretum au nord, construction de pistes cyclables, amélioration des axes routiers situés autour de la ZAE, principalement les chemins de la Pertuade et des Négadoux.

Le risque soulevé est que la circulation habituelle sur ces chemins soit reportée sur les nouvelles voies de la ZAE, s'ils sont laissés en l'état. Le corollaire serait une saturation rapide des nouvelles voies de la ZAE par des véhicules extérieurs à l'activité de la zone.

Ce sujet mériterait une réflexion avec la commune de Six-Fours dans le cadre des travaux de la mise en compatibilité de son PLU.

Enfin, une attention particulière devra être apportée au débroussaillage régulier de la zone N1 contiguë à la ZAE.

8-2 - MEMOIRE EN REPONSE DE MPTM.

Les réponses de MPTM aux observations formulées par le public et remarques du commissaire-enquêteur ont été notifiées au commissaire-enquêteur le 1<sup>er</sup> février 2024, soit deux semaines après réception du procès-verbal de synthèse.

Ce document est présenté dans son intégralité en annexe n°25. Les principales réponses sont résumées ci-après, elles concernent :

8.21 – Les observations relevant de l'enquête parcellaire.

- Mme Eliane VENTO et M. Alain FERRONI.

MPTM confirme avoir accepté un recul de la limite séparative du lot n°8 à 25 mètres du bâti existant sur la parcelle AB n°1429 et, réévalué son offre financière.

Cette réévaluation fait suite à la visite de France Domaine et, à l'avis qui a suivi en date du 14 avril 2022. MPTM précise que la réévaluation proposée à M. FERRONI, par courrier du 9 mars 2023, vaut également pour Mme VENTO.

MPTM prendra également en charge le raccordement à la régie communale d'alimentation en eau potable par la mise en place d'un « compteur vert », permettant de continuer à irriguer la parcelle AB 1429.

Concernant l'accès au garage édifié sur la parcelle AB 1429, MPTM réalisera à ses frais les travaux de desserte des accès existants jusqu'à la voirie nouvellement créée.

- M. Giovanni SCAMACCA.

Sur l'état d'avancement de la procédure de détachement des parcelles 1165p2 et 1402p1, MPTM rappelle un courrier du 17 janvier 2022, resté sans réponse, par lequel différentes propositions étaient faites à M. SCAMACCA :

- Lui laisser la propriété des parcelles AB 1165p1 et 1165p2 ;
- Lui céder les parcelles AB 1402p1 et 1402p2 appartenant à MPTM ;
- Acquérir la parcelle AB 1165p3 appartenant à M. SCAMACCA.

Sur le règlement du PLU, MPTM précise que la construction de piscines n'est pas autorisée, et que les extensions d'habitation sont autorisées dans une double limite, de 30% de la surface de plancher existante, et de 150 m<sup>2</sup> de surface de plancher après extension.

- M. Claude BERTON.

MPTM confirme que des négociations amiables ont été engagées avec M. BERTON, et rappelle l'existence de deux courriers de SYSTRA des 31 mars et 7 décembre 2021 : proposition de prix à partir d'une estimation de France Domaine du 4 février 2021, proposition de visite et de rendez-vous.

Ces deux courriers sont restés sans réponse de la part de M. BERTON.

8.22 – Demandes relevant du dossier d'autorisation environnementale unique.

- Concernant le raccordement au réseau des eaux usées enterrées (EU) des riverains hors opération pour les parcelles AB 719, 718, 640, et 641, MPTM précise que ces parcelles sont proches d'un réseau EU créé dans le cadre de la ZAE.

Leur raccordement sera possible ; il fera l'objet d'une étude à la demande des riverains concernés. Un branchement d'attente en limite de propriété (canalisation et boîte de branchement) sera installé, afin d'éviter de détruire les enrobés neufs ensuite.

- M. Thierry SENELLE.

MPTM précise que les puits situés dans l'emprise des lots relèveront du domaine privé de chaque propriétaire.

- M. Giovanni SCAMACCA souligne l'absence de vue sur le fort de Six-Fours depuis la nouvelle voie et souhaite la pose de ralentisseurs sur les nouvelles voies.

MPTM répond que le projet doit être compatible avec l'OAP n°10 « Prébois ». Cette OAP prévoit qu'une importance particulière sera portée aux continuités écologiques, ainsi qu'aux différents points de vue s'ouvrant sur les collines boisées alentours.

Les hauteurs sont adaptées en fonction de la vocation du bâtiment ; elles seront limitées à 12m pour les bâtiments d'hôtels ou de bureaux, à 15m pour les ouvrages techniques.

Les constructions à vocation d'activités économiques, qui seront majoritaires sur la zone, seront autorisées jusqu'à 10m, soit R+2.

La mise en place d'équipements de ralentissement sera étudiée avec les gestionnaires de voirie.

- M. Jean-Philippe MAURO souhaite un accès à la nouvelle voirie et le raccordement au réseau EU.

Concernant l'accessibilité des parcelles, une étude particulière sera menée en privilégiant la connexion sur les réseaux de la RD 63.

Le raccordement au réseau EU a été confirmé à cette personne.

- Plusieurs observations font part d'une inquiétude concernant la circulation automobile supplémentaire que la future ZAE générera et soulignent les difficultés de sortie de l'autoroute A 50 aux heures de pointe.

MPTM répond que le diffuseur a été mis en service sur l'autoroute A 50 ; il porte le numéro 12.1.

- Nécessité de prévoir une desserte de bus depuis l'avenue Kennedy jusqu'aux centres commerciaux.

MPTM a mis en place une desserte du secteur avec la ligne 83 qui permet de relier la gare d'Ollioules-Sanary, le centre de La Seyne et Les Sablettes.

MPTM cite également la ligne 72 qui relie Le Brusç au centre de Six-Fours à Beaussier en passant par la zone.

- Demande de création d'un grand espace vert et pastoral.

La révision du SCoT Provence Méditerranée est en cours pour respecter l'objectif du Zéro Artificialisation Nette (ZAN) imposé par la loi Climat et Résilience d'août 2022.

Le nouveau plan local d'urbanisme intercommunal (PLUi) dont le lancement est programmé en 2024, concentrera ses travaux sur la renaturation et le développement des espaces naturels en ville.

Enfin, la zone naturelle N1, contiguë à la zone, longeant à l'ouest le chemin de la Pertuade, participe de ce besoin de conservation des espaces naturels en continuité des zones urbaines existantes.

#### 8.23 – Observations hors-enquête.

Une majorité d'observations reflètent l'inquiétude des riverains de la zone concernant l'amélioration des accès routiers situés à la périphérie de la ZAE, notamment les chemins de la Pertuade et des Négadoux.

MPTM répond que le PLU de Six-Fours a pris en compte cette problématique en créant plusieurs emplacements réservés (ER) destinés à des élargissements de voies, afin d'améliorer, à moyen et long terme, les conditions de circulation dans un périmètre élargi autour de la ZAE Prébois.

MPTM cite, à titre d'exemple, l'emplacement réservé (ER) n°23, à l'ouest de la zone destiné à l'élargissement du chemin de la Pertuade.

Le chemin des Négadoux a déjà été aménagé dans le cadre de la création du parc d'activités de la Millonne.

En outre, de nombreuses parcelles concernées par ces élargissements, sont acquises, ou en voie de l'être.

Il convient également citer les ER suivants :

- ER n°2 au sud du projet, destiné à la requalification à 21 m de la RD 63 ;
- ER n°21, au nord, destiné à l'élargissement à 12 m du chemin des Négadoux et à la création d'un ouvrage de franchissement des voies SNCF et de l'A50 vers Ollioules en prévision de l'augmentation du trafic automobile.

#### 8-3- COMMENTAIRES DU COMMISSAIRE-ENQUÊTEUR.

Le commissaire-enquêteur considère que les explications données par la Métropole Toulon Provence Méditerranée, en réponse aux observations formulées par le public, sont pertinentes, précises, exposées clairement, et compréhensibles par le plus grand nombre.



Ces réponses tiennent compte, pour une très large part, de la concertation avec le public ouverte au cours de la présente enquête publique et des questions posées.

St Cyr sur Mer, le 8 février 2024



**Christian MICHEL**  
Commissaire-enquêteur  
Tribunal Administratif de Toulon

## ANNEXES.

Annexe n°1 : arrêté préfectoral d'ouverture d'enquête publique du 20 octobre 2023.

Annexe n°2 : ordonnance du 6 octobre 2023 du Président du Tribunal Administratif désignant le commissaire-enquêteur.

Annexe n°3 : avis d'ouverture d'enquête publique.

Annexe n°4 : délibération de MPTM approuvant le projet du 21 décembre 2023.

Annexe n°5 : délibération de la commune de Six-Fours-les-Plages approuvant le projet du 10 janvier 2024.

Annexe n°6 : certificat de début d'affichage de la commune de Six-Fours du 20 novembre 2023.

Annexe n°7 : certificat de fin d'affichage de la commune de Six-Fours du 12 janvier 2024.

Annexe n°8 : certificat de début et fin d'affichage MPTM du 26 janvier 2024.

Annexe n°9 : photos de différents affichages de la commune de Six-Fours.

Annexe n°10 : photos des différents affichages de MPTM.

Annexe n°11 : première parution dans la presse du 15 novembre 2023, Var-Matin.

Annexe n°12 : première parution dans la presse du 15 novembre 2023, La Marseillaise.

Annexe n°13 : deuxième parution dans la presse du 4 décembre 2023, Var-Matin.

Annexe n°14 : deuxième parution dans la presse du 4 décembre 2023, La Marseillaise.

Annexe n°15 : parution dans le bulletin municipal de Six-Fours de décembre 2023.

Annexe n°16 : parution d'une information générale sur le projet ZAE Prébois et l'enquête publique dans la presse du 9 janvier 2024, Var-Matin.

Annexe n°17 : tableau récapitulatif des notifications individuelles pour les propriétaires expropriés.

Annexe n°18 : copies des notifications avec accusés de réception.

Annexe n°19 : copie d'un accusé de réception non distribué à Mme Maryse BELVER.

Annexe n°20 : certificat d'affichage en mairie de l'arrêté d'ouverture de l'enquête et de la notification adressée à Mme Maryse BELVER.

Annexe n°21 : photos de cet affichage.

Annexe n°22 : copie d'une nouvelle notification adressée à Mme Maryse BELVER à sa nouvelle adresse.

Annexe n°23 : accusé de réception de Mme Maryse BELVER.

**Annexe n°24 : procès-verbal de synthèse des observations formulées par le public du 18 janvier 2024.**

**Annexe n°25 : réponse du président de MPTM du 2 février 2023 aux observations du rapport de synthèse.**

**Annexe n°26 : bordereau d'ajout de documents au dossier d'enquête publique.**

### ARRÊTÉ PRÉFECTORAL

prescrivant l'ouverture d'une enquête publique unique avec une enquête parcellaire conjointe, préalables à :

- la demande d'autorisation environnementale,
- la déclaration d'utilité publique en vue de l'expropriation,
- la mise en compatibilité du plan local d'urbanisme de Six-Fours-les-Plages,
- la cessibilité des parcelles ou des droits réels immobiliers,

nécessaires à la création de la zone d'activité économique (ZAE) de Prébois, au bénéfice de la métropole Toulon-Provence-Méditerranée (TPM), sur le territoire de la commune de Six-Fours-les-Plages.

**Le préfet du Var,**

Vu le code de l'environnement, notamment ses articles L. 126-1, L. 181-1 et suivants et R. 181-1 et suivants relatifs à l'autorisation environnementale, L. 210-1 relatif à l'eau et aux milieux aquatiques et marins, L. 211-1 et suivants et R. 211-1 et suivants relatifs au régime général et à la gestion de la ressource, L. 214-1 et suivants et R. 214-1 et suivants relatifs aux régimes d'autorisation ou de déclaration, L. 123-1 et suivants et R. 123-1 et suivants relatifs aux enquêtes publiques ;

Vu le code de l'expropriation pour cause d'utilité publique, notamment ses articles L. 1, L. 110-1, L. 121-1, L. 121-2, L. 122-1, L. 122-5, R. 111-1, R. 112-1, R. 131-1 et suivants ;

Vu le code général des collectivités territoriales, notamment ses articles L. 5217-1 et L. 5217-2 ;

Vu le code de l'urbanisme, notamment ses articles L. 153-54 à L. 153-59, R. 153-13 et R. 153-14 ;

Vu le décret n°55-22 du 4 janvier 1955 portant réforme de la publicité foncière ;

Vu le décret n°55-1350 du 14 octobre 1955 pour l'application du décret n°55-22 du 4 janvier 1955 portant réforme de la publicité foncière ;

Vu le décret n°2017-1758 du 26 décembre 2017 portant création de la métropole dénommée « Toulon-Provence-Méditerranée » ;

Vu le décret du Président de la République du 13 juillet 2023 nommant M. Philippe MAHÉ, préfet du Var ;

Vu le décret du Président de la République du 15 avril 2022 nommant M. Lucien GIUDICELLI, secrétaire général de la préfecture du Var, sous-préfet de l'arrondissement de Toulon ;

Vu l'arrêté préfectoral n°2023 / 47 / MCI du 21 août 2023 portant délégation de signature à M. Lucien GIUDICELLI, secrétaire général de la préfecture du Var, sous-préfet de l'arrondissement de Toulon ;

Vu l'arrêté ministériel du 9 septembre 2021 relatif à l'affichage des avis d'enquête publique, de participation du public par voie électronique et de concertation préalable ainsi que des déclarations d'intention prévus par le code de l'environnement ;

Vu l'arrêté préfectoral n°DCL/BERG/2022/426 du 13 décembre 2022 fixant la liste des publications de presse et services de presse en ligne habilités à recevoir les annonces judiciaires et légales pour l'année 2023 ;

Vu la délibération n°19/05/169 du jeudi 23 mai 2019 du Conseil métropolitain de la métropole TPM approuvant le bilan de concertation préalable au projet de création de la zone d'activité économique de Prébois ;

Vu la délibération n°19/10/357 du jeudi 3 octobre 2019 du Conseil métropolitain de la métropole TPM autorisant le lancement de la procédure préalable à la déclaration d'utilité publique avec évaluation environnementale ;

Vu la décision n°CU-2020-2579 du 16 juin 2020 de non soumission à évaluation environnementale de la Mission régionale d'autorité environnementale (MRAe) Provence-Alpes-Côte d'Azur (PACA), après examen au cas par cas, sur la mise en compatibilité du plan local d'urbanisme liée à la déclaration d'utilité publique relative au projet de création de la zone d'activité économique « Prébois » de Six-Fours-les-Plages ;

Vu la lettre du 24 juin 2020 du président de la métropole TPM sollicitant l'ouverture d'une enquête publique unique préalable à la déclaration d'utilité publique, à l'autorisation environnementale et à la mise en compatibilité du plan local d'urbanisme de la commune de Six-Fours-les-Plages ;

Vu l'accusé réception au guichet unique de l'eau n°83-2020-00195 (AE571) du 5 février 2021 délivré par la direction départementale des territoires et de la mer du Var (DDTM) ;

Vu l'avis délibéré n°MRAe 2022APPACA17/3062 et 3063 du 29 mars 2022 de la MRAe PACA sur le projet de création de la zone d'activité économique de Prébois à Six-Fours-les-Plages ;

Vu la délibération n°22/03/055 du jeudi 24 mars 2022 du Conseil métropolitain de la métropole TPM émettant un avis favorable sur le dossier présentant le projet de création de la zone d'activité économique de « Prébois », comprenant l'étude d'impact et la demande d'autorisation environnementale requise ;

Vu la lettre du 15 avril 2022 de la DDTM du Var adressée à la métropole TPM, lui notifiant l'avis délibéré de la MRAe du 29 mars 2022, l'invitant à produire dans les deux mois un mémoire en réponse aux recommandations formulées par la MRAe et l'informant que, le cas échéant, la phase de consultation du public sera précédée, au titre de la procédure de déclaration d'utilité publique, d'un examen conjoint de l'État, de la métropole TPM, de la commune de Six-Fours-les-Plages et des personnes publiques associées ;

Vu le mémoire en réponse du 14 juin 2022 de la métropole TPM ;

Vu la demande de compléments du 20 juillet 2022 de la DDTM du Var adressée à la métropole TPM ;

Vu le mémoire complété en réponse du 9 septembre 2022 ;

Vu la décision du 28 septembre 2022 de la DDTM du Var de clôturer la phase d'examen de la demande d'autorisation environnementale ;

Vu le procès-verbal du 20 janvier 2023 de la réunion du 24 novembre 2022 portant sur l'examen conjoint de l'État, de la métropole de TPM, de la commune de Six-Fours-les-Plages et des personnes publiques associées, relatif à la mise en compatibilité du plan local d'urbanisme de la commune de Six-Fours-les-Plages ;

Vu l'avis complémentaire du 21 avril 2023 du directeur général de l'agence régionale de santé de PACA ;

Vu la décision n°E23000048/83 du 6 octobre 2023 de la présidente du tribunal administratif de Toulon désignant M. Christian MICHEL commissaire enquêteur pour conduire l'enquête publique unique et l'enquête parcellaire conjointe relatives au projet précité ;

Vu la liste départementale d'aptitude aux fonctions de commissaire enquêteur pour l'année 2023 ;

Considérant que l'enquête publique unique a pour objet d'assurer et d'améliorer l'information et la participation du public ainsi que la prise en compte des intérêts des tiers dans l'élaboration d'une décision administrative ;

Considérant que le dossier comporte les pièces relatives à la demande d'autorisation environnementale, à la déclaration d'utilité publique, à la mise en compatibilité du plan local d'urbanisme de la commune de Six-Fours-les-Plages et à la cessibilité des biens immobiliers nécessaires à la réalisation du projet ;

Considérant que le commissaire enquêteur a été consulté sur les modalités du déroulement de l'enquête publique unique et de l'enquête parcellaire conjointe ;

Sur proposition du secrétaire général de la préfecture du Var,

## **ARRÊTE :**

### **Article 1<sup>er</sup> : Objet de l'enquête publique unique et de l'enquête parcellaire**

Il est procédé à une enquête publique unique et à une enquête parcellaire conjointe, dans les formes prescrites par le code de l'environnement et par le code de l'expropriation pour cause d'utilité publique.

#### I.- Le projet :

Le projet consiste à créer une zone d'activité économique dite « ZAE de Prébois » d'une superficie de 8,16 hectares, sur le territoire de la commune de Six-Fours-les-Plages. Cette ZAE s'inscrit en continuité des zones d'activités des Playes et la Millonne.

L'opération concerne la viabilisation du site par la création de voies et d'aménagements paysagers, ainsi que le découpage de la ZAE de Prébois en 12 lots à bâtir.

#### II.- Le pétitionnaire :

Le responsable est la métropole Toulon-Provence-Méditerranée – Hôtel de la Métropole – direction des infrastructures et des déplacements – 107, Boulevard Henri Fabre – CS 30536 – 83041 TOULON cedex 9.

#### III.- Décisions possibles :

Au terme de la procédure, des accords ou des refus sont formulés par arrêtés du préfet du Var sur :

- 1° la demande d'autorisation environnementale ;
- 2° la déclaration d'utilité publique en vue de l'expropriation ;
- 3° la mise en compatibilité du plan local d'urbanisme de Six-Fours-les-Plages ;
- 4° la cessibilité des parcelles ou des droits réels immobiliers.

Ces décisions relèvent de la compétence du préfet du Var.

#### IV.- Informations environnementales :

Le dossier comprend une étude d'impact au titre de la rubrique 39. travaux, constructions et opérations d'aménagement, c) opérations d'aménagement créant une emprise au sol au sens de l'article R420-1 du code de l'urbanisme (CU) supérieure ou égale à 40 000 m<sup>2</sup> dans un espace autre que les zones mentionnées à l'article R151-18 CU lorsqu'un plan local d'urbanisme est applicable, du tableau annexe du R122-2 CE en vigueur depuis le 16 mai 2017.

La demande d'autorisation environnementale inclut les procédures embarquées suivantes :

- une ou plusieurs installations, ouvrages, travaux ou activités soumis à autorisation mentionnée au I de l'article L.214-3 du code de l'environnement ;
- une ou plusieurs installations, ouvrages, travaux ou activités soumis à déclaration mentionnée au II de l'article L.214-3 du code de l'environnement ;
- une ou plusieurs activités, installations, ouvrages ou travaux pouvant faire l'objet d'une absence d'opposition au titre du régime d'évaluation des incidences Natura 2000 (article L. 414-4 du code de l'environnement).

#### Article 2 : Lieux, siège et dates de l'enquête publique unique et de l'enquête parcellaire

I.

On entend par « enquêtes » : l'enquête publique unique et l'enquête parcellaire conjointe.

On entend par « dossier » : le dossier de déclaration d'utilité publique, le dossier parcellaire, le dossier de mise en compatibilité du PLU de Six-Fours-les-Plages et le dossier de demande d'autorisation environnementale unique.

II.

Lieux des enquêtes : mairie de Six-Fours-les-Plages, Métropole TPM.

Le siège des enquêtes est fixé en mairie de Six-Fours-les-Plages – Hôtel de Ville, Place du 18 juin 1940 – BP 97 - 83183 Six-Fours-les-Plages Cedex.

Les enquêtes se tiennent en mairie de Six-Fours-les-Plages et dans les locaux de la Métropole TPM, du lundi 4 décembre 2023 au vendredi 12 janvier 2024 inclus, soit 40 jours consécutifs (samedis, dimanches et jours fériés étant toutefois exceptés), aux jours et heures indiqués dans le tableau suivant :

Lieux des enquêtes	Jours d'ouverture	Horaires
Mairie de Six-Fours-les-Plages Hôtel de ville Place du 18 juin 1940 – BP 97 83183 Six-Fours-les-Plages Cedex	du lundi au vendredi	de 8h30 à 12h et de 13h30 à 16h30
Métropole TPM Immeuble le phoenix 1 <sup>er</sup> étage 39, avenue de la Résistance 83000 TOULON	du lundi au vendredi	de 8h30 à 12h et de 14h à 17h30

#### Article 3 : Publicité des enquêtes

Par voie de presse : Un avis d'ouverture des enquêtes, destiné au public, est inséré en caractères apparents, sur demande du préfet et aux frais du pétitionnaire, dans deux journaux publiés dans le département du Var, au moins quinze jours avant l'ouverture des enquêtes et, en rappel à l'identique, dans les huit premiers jours de celles-ci.

Par voie d'affichage : Cet avis et l'arrêté d'ouverture des enquêtes sont également publiés :

- en mairie de Six-Fours-les-Plages, par le maire, par voie d'affichage aux lieux habituellement réservés à cet usage ou éventuellement tout autre procédé en usage dans la commune, quinze jours au moins avant le début des enquêtes et pendant toute la durée de celles-ci.

Il est attesté de l'accomplissement de cette formalité par la production d'un certificat d'affichage, délivré par le maire.

- à l'hôtel de la métropole TPM, par le président de la métropole, par voie d'affichage aux lieux habituellement réservés à cet usage ou éventuellement tout autre procédé en usage, quinze jours au moins avant le début des enquêtes et pendant toute la durée de celles-ci.

Il est attesté de l'accomplissement de cette formalité par la production d'un certificat d'affichage, délivré par le président de la métropole TPM.

En ligne : le même avis est publié sur le site Internet des services de l'État dans le Var, quinze jours au moins avant l'ouverture des enquêtes et pendant toute la durée de celles-ci :

<https://www.var.gouv.fr/Publications/Enquetes-publiques-information-et-participation-du-public/Enquetes-publiques/Enquetes-publiques-hors-ICPE/>

Affichage de l'avis sur site : L'avis est affiché quinze jours au moins avant l'ouverture des enquêtes et pendant toute leur durée, par le pétitionnaire, sur les lieux ou en un lieu situé au voisinage des aménagements projetés. Ces affiches doivent être visibles et lisibles depuis la voie publique. En cas d'impossibilité, cette formalité est effectuée en un lieu approprié. Le pétitionnaire justifie de l'accomplissement de cette formalité par tous moyens à sa convenance et remet les pièces justificatives correspondantes au commissaire enquêteur, pour être annexées au dossier des enquêtes.

Les affiches sont conformes aux prescriptions de l'arrêté ministériel du 9 septembre 2021 susvisé.

Au recueil des actes administratifs du Var : l'arrêté d'ouverture des enquêtes fait l'objet d'une publication.

#### **Article 4 : Notifications individuelles relatives à l'enquête parcellaire**

Les notifications individuelles du dépôt du dossier, en mairie de Six-Fours-les-Plages, sont faites par le pétitionnaire, par lettre recommandée avec demande d'avis de réception, aux propriétaires figurant sur la liste des propriétaires jointe au dossier d'enquête parcellaire déposé, lorsque leur domicile est connu d'après les renseignements recueillis par le pétitionnaire, ou à leurs mandataires, gérants, administrateurs ou syndics.

Les propriétaires, auxquels notification est faite par le pétitionnaire du dépôt du dossier d'enquête parcellaire en mairie, sont tenus de fournir les indications relatives à leur identité ou, à défaut, de donner tous renseignements en leur possession sur l'identité du ou des propriétaires actuels.

Les notifications individuelles sont faites au moins quinze jours avant la date d'ouverture de l'enquête parcellaire.

En cas de domicile inconnu, la notification est faite, en double copie, au maire de la commune de Six-Fours-les-Plages qui en fait afficher une et, le cas échéant, aux locataires et preneurs à bail rural.



**Article 5 : Désignation du commissaire enquêteur**

M. Christian MICHEL est désigné en qualité de commissaire enquêteur titulaire pour conduire cette enquête.

**Permanences :** Le public peut s'adresser directement au commissaire enquêteur, lors des permanences qu'il assure en mairie de Six-Fours-les-Plages et à l'Hôtel de la Métropole TPM, aux jours et heures indiqués ci-après :

Permanences du commissaire enquêteur		
Lieux	Jours	Heures
Mairie de Six-Fours-les-Plages Hôtel de ville Place du 18 juin 1940 83183 Six-Fours-les-Plages Cedex	Lundi 4 décembre 2023	9h à 12h
	Jeudi 7 décembre 2023	13h30 à 16h30
	Mardi 12 décembre 2023	9h à 12h
	Mercredi 20 décembre 2023	13h30 à 16h30
	Jeudi 28 décembre 2023	9h à 12h
	Jeudi 4 janvier 2024	13h30 à 16h30
	Mardi 9 janvier 2024	9h à 12h
Métropole TPM Immeuble le phœnix 1 <sup>er</sup> étage 39, avenue de la Résistance 83000 TOULON	Vendredi 12 janvier 2024	13h30 à 16h30
	Vendredi 15 décembre 2023	9h à 12h
	Mardi 9 janvier 2024	9h à 12h

En cas d'empêchement du commissaire enquêteur, l'enquête est interrompue. La présidente du tribunal administratif de Toulon désigne un commissaire enquêteur remplaçant. La date de reprise de l'enquête est fixée en concertation avec le nouveau commissaire enquêteur. Le public est informé de ces décisions dans les formes prévues à l'article 3.

**Article 6 : Consultation du dossier des enquêtes et observations du public**

Le dossier des enquêtes est consultable pendant toute la durée des enquêtes :

- sur le site Internet des services de l'État dans le Var :

<https://www.var.gouv.fr/Publications/Enquetes-publiques-information-et-participation-du-public/Enquetes-publiques/Enquetes-publiques-hors-ICPE/>

- sur support papier en mairie de Six-Fours-les-Plages, aux lieux, jours et heures précisés à l'article 2 ;

- sur support papier à l'Hôtel de la Métropole TPM, aux lieux, jours et heures précisés à l'article 2 ;

- sur un poste informatique au siège des enquêtes, aux jours et heures précisés à l'article 2 ;

Des observations et propositions du public sur le projet peuvent être formulées et des renseignements peuvent être demandés, pendant toute la durée des enquêtes :

- directement sur le registre dématérialisé :

<https://www.registre-numerique.fr/zae-prebois-six-fours>

- par courriel adressé au commissaire enquêteur du 1<sup>er</sup> jour des enquêtes au dernier jour des enquêtes, à 24h, à l'adresse électronique suivante :

[zae-prebois-six-fours@mail.registre-numerique.fr](mailto:zae-prebois-six-fours@mail.registre-numerique.fr)

Ces observations sont consultables par le public, dans les meilleurs délais, sur le registre dématérialisé. Ne sont pris en considération que les courriels reçus pendant la période des enquêtes ;

- par lettre postale, adressée à l'attention du commissaire enquêteur, au siège des enquêtes. Les observations formulées par voie postale sont annexées au registre d'enquête correspondant, tenu à la disposition du public ;

- directement sur le registre d'enquête correspondant, à feuillets non mobiles, cotés et paraphés par le commissaire enquêteur et tenus à disposition du public, en mairie de Six-Fours-les-Plages, aux lieux, jours et heures précisés à l'article 2 ;

- directement auprès du commissaire enquêteur lors des permanences qui sont assurées, aux lieux, jours et heures indiqués dans le tableau à l'article 5. Les lettres remises en main propre au commissaire enquêteur sont annexées au registre d'enquête correspondant.

#### **Article 7 : Rôle du commissaire enquêteur**

Le commissaire enquêteur a pour mission de conduire les enquêtes de manière à permettre au public de disposer d'une information complète sur le projet et de participer effectivement au processus de décision.

Il paraphe le dossier des enquêtes et chaque registre d'enquête à feuillets non mobiles, cotés.

Il reçoit le pétitionnaire, à sa demande. Il peut lui demander communication de documents existants (s'il les a en sa possession), lorsqu'il estime qu'ils sont utiles à la bonne information du public. Les documents obtenus ou le refus motivé du pétitionnaire sont versés au dossier tenu au siège des enquêtes et sur le site Internet précité. Lorsque des documents sont ajoutés en cours d'enquête, un bordereau mentionne la nature des pièces et la date à laquelle elles ont été ajoutées au dossier des enquêtes.

Lorsqu'il a l'intention de visiter les lieux concernés par le projet, à l'exception des lieux d'habitation, il en informe, au moins 48h à l'avance, les propriétaires et les occupants concernés, en leur précisant la date et l'heure de la visite projetée. Lorsque ceux-ci n'ont pu être prévenus ou en cas d'opposition de leur part, il en fait mention dans son rapport.

Il peut entendre toute personne concernée par le projet qui en fait la demande et auditionner toute personne ou service qu'il lui paraît utile de consulter pour compléter son information sur le projet soumis à enquête publique unique. Le refus éventuel, motivé ou non, ou l'absence de réponse, est mentionné dans son rapport.

Il peut organiser une réunion d'information et d'échange avec le public, lorsqu'il estime que l'importance ou la nature du projet ou les conditions de déroulement de l'enquête publique unique la rendent nécessaire. Il en informe le préfet et le responsable du projet en leur indiquant les modalités qu'il propose pour son organisation et définit, en concertation avec eux, les modalités d'information préalable du public et du déroulement de la réunion.

À l'issue de la réunion, il établit un compte rendu qu'il adresse au préfet et au responsable du projet.

Ce document et les observations éventuelles du responsable du projet sont annexés au rapport de fin des enquêtes.

Il peut procéder à un enregistrement audio ou vidéo de la réunion pour rédiger le compte rendu de la réunion. Le début et la fin de l'enregistrement doivent être clairement notifiés aux personnes présentes. Cet enregistrement est remis, exclusivement et sous sa responsabilité, au préfet, avec le rapport des enquêtes.

Les frais d'organisation de la réunion sont à la charge du pétitionnaire.

Il peut, par décision motivée, prolonger les enquêtes pour une durée maximale de 15 jours, notamment pour organiser la réunion susvisée. Cette décision est portée à la connaissance du public, au plus tard le dernier jour des enquêtes, dans les mêmes conditions de publicité qu'à l'article 3.

#### **Article 8 : Délibérations des conseils territoriaux au titre de l'article R181-38 du code de l'environnement**

Dès l'ouverture des enquêtes, le conseil municipal de Six-Fours-les-Plages et le conseil communautaire de la Métropole TPM sont invités à donner leur avis sur l'autorisation environnementale et, notamment, au regard des incidences notables de celle-ci sur leur territoire. Ne peut être pris en considération que l'avis exprimé, au plus tard, dans les quinze jours suivant la clôture du registre de l'enquête publique unique.

Le cas échéant, la commune ou la Métropole transmet au commissaire enquêteur son avis.

#### **Article 9 : Clôture des enquêtes**

À l'expiration du délai des enquêtes, les registres, les documents annexés et le dossier sont remis, immédiatement, au commissaire enquêteur qui clôt les registres des enquêtes.

#### **Article 10 : Rapport et conclusions motivées du commissaire enquêteur**

##### **I.- Échanges avec le pétitionnaire**

Dans un délai de huit jours suivant la remise des dossiers et des registres des enquêtes, le commissaire enquêteur rencontre un représentant du pétitionnaire et lui communique les observations écrites et orales consignées dans un procès-verbal de synthèse.

Le représentant du pétitionnaire dispose d'un délai de 15 jours pour produire auprès du commissaire enquêteur ses observations en retour sur le procès-verbal de synthèse et ses réponses aux demandes de compléments d'informations formulées, directement auprès de lui, par le public pendant les enquêtes.

##### **II.- Rédaction**

Le commissaire enquêteur établit un rapport qui relate le déroulement des enquêtes. Il examine les observations et les propositions recueillies. Le rapport comporte le rappel de l'objet du projet, la liste de l'ensemble des pièces figurant dans le dossier des enquêtes, une synthèse des observations du public, une analyse des propositions produites durant les enquêtes, les observations éventuelles du pétitionnaire en réponse aux observations du public.

Le commissaire enquêteur consigne, dans des documents séparés, ses conclusions motivées, au titre de chacune des enquêtes initialement requises : sur la demande d'autorisation environnementale, sur l'utilité publique en vue de l'expropriation, sur la mise en compatibilité du plan local d'urbanisme de la commune de Six-Fours-les-Plages et sur la cessibilité des parcelles ou des droits réels immobiliers nécessaires à la réalisation du projet. Pour chacune, il précise si elles sont favorables, favorables sous réserves ou défavorables.

##### **III.- Transmission**

Dans le délai de trente jours, à compter de la date de clôture des enquêtes, le commissaire enquêteur remet le rapport et les conclusions motivées, accompagnés de dossier et des registres des enquêtes, au bureau de l'environnement et du développement durable de la préfecture du Var.

Simultanément, il adresse une copie du rapport et des conclusions motivées à la présidente du tribunal administratif de Toulon.

**Article 11 : Diffusion du rapport et des conclusions motivées des enquêtes**

Le préfet adresse, dès leur réception, copie du rapport et des conclusions motivées du commissaire enquêteur au pétitionnaire, au maire de Six-Fours-les-Plages et au directeur départemental des territoires et de la mer du Var.

Ces documents sont tenus à la disposition du public, sans délai, pendant un an à partir de la date de clôture des enquêtes :

- en mairie de Six-Fours-les-Plages ;
- à l'hôtel de la métropole TPM ;
- au bureau de l'environnement et du développement durable de la préfecture du Var ;
- sur le site Internet des services de l'État dans le Var ;

<https://www.var.gouv.fr/Publications/Enquetes-publiques/Enquetes-publiques/Toutes-les-enquetes-publiques-cloturees>

Les personnes intéressées peuvent obtenir communication du rapport et des conclusions motivées du commissaire enquêteur, en s'adressant au bureau de l'environnement et du développement durable de la préfecture du Var, dans les conditions prévues au chapitre 1<sup>er</sup> du titre I du Livre III du code des relations entre le public et l'administration (CRPA).

**Article 12 : Déclaration de projet**

En application de l'article L122-1 du code de l'expropriation pour cause d'utilité publique, le préfet demande, au terme de l'enquête publique unique, à la collectivité intéressée de se prononcer, dans un délai qui ne peut excéder six mois, sur l'intérêt général du projet dans les conditions prévues à l'article L. 126-1 du code de l'environnement. Après transmission de la déclaration de projet ou à l'expiration du délai imparti pour se prononcer, le préfet décide de la déclaration d'utilité publique.

Conformément à l'article L. 126-1 du code de l'environnement, si la déclaration de projet n'est pas intervenue dans le délai d'un an à compter de la clôture de l'enquête, l'opération ne peut être réalisée sans une nouvelle enquête. En l'absence de déclaration de projet, aucune autorisation de travaux ne peut être délivrée.

**Article 13 : Exécution du présent arrêté**

Le secrétaire général de la préfecture du Var, le président de la métropole TPM, le maire de Six-Fours-les-Plages, le commissaire enquêteur sont chargés, chacun en ce qui le concerne, de l'exécution du présent arrêté dont une copie est adressée :

- au directeur départemental des territoires et de la mer du Var ;
- à la présidente du tribunal administratif de Toulon.

Fait à Toulon, le

20 OCT. 2023

Pour le Préfet et par délégation,  
le secrétaire général

Lucien GIUDICELLI



DECISION DU

TRIBUNAL ADMINISTRATIF DE TOULON

06/10/2023

N° E23000048 /83

LE MAGISTRAT EN CHARGE DES ENQUETES  
PUBLIQUES

**Décision désignation commission ou commissaire du 06/10/2023**

Vu enregistrée le 28/09/2023, la lettre par laquelle Monsieur le Préfet du Var demande la désignation d'un commissaire enquêteur en vue de procéder à une enquête ayant pour objet :

*Enquête publique unique et enquête parcellaire conjointe préalables à la demande d'autorisation environnementale, à la déclaration d'utilité publique emportant mise en compatibilité du plan local d'urbanisme de la commune de Six-Fours-les-Plages et à la cessibilité des biens immobiliers nécessaires à la réalisation de la création de la zone d'activité économique (ZAE) de Prébois, sur le territoire de cette commune ;*

Vu le code de l'environnement et notamment ses articles L. 123-1 et suivants ;

Vu le code de l'urbanisme ;

Vu les listes départementales d'aptitude aux fonctions de commissaire enquêteur établies au titre de l'année 2023 ;

Vu la décision par laquelle la Présidente du Tribunal a désigné M. RIFFARD comme magistrat délégué aux enquêtes publiques ;

**DECIDE**

**ARTICLE 1** : Monsieur Christian MICHEL est désigné en qualité de commissaire enquêteur pour l'enquête publique mentionnée ci-dessus.

**ARTICLE 2** : Pour les besoins de l'enquête publique, le commissaire enquêteur est autorisé à utiliser son véhicule, sous réserve de satisfaire aux conditions prévues en matière d'assurance, par la législation en vigueur.

**ARTICLE 3** : La présente décision sera notifiée à Monsieur le Préfet du Var, à Monsieur Christian MICHEL.

Fait à TOULON, le 06/10/2023

Le Magistrat désigné,

  
Denis RIFFARD

Conformément à l'article R. 123-25 du code de l'environnement, cette décision est exécutoire dès son prononcé, et peut être recourée contre les personnes privées ou publiques par les voies du droit commun.



## AVIS D'OUVERTURE D'UNE ENQUÊTE PUBLIQUE UNIQUE ET D'UNE ENQUÊTE PARCELLAIRE CONJOINTE

Par arrêté préfectoral du 20 octobre 2023, sur demande du Président de la Métropole Toulon-Provence-Méditerranée (TPM), le Préfet du Var a prescrit l'ouverture d'une enquête publique unique avec une enquête parcellaire conjointe **préalables** : à la demande d'autorisation environnementale, à la déclaration d'utilité publique en vue de l'expropriation, à la mise en compatibilité du plan local d'urbanisme de Six-Fours-les-Plages, à la cessibilité des parcelles ou des droits réels immobiliers nécessaires.

Le projet consiste à créer une zone d'activité économique dite « ZAE de Prébois » d'une superficie de 8,16 hectares, sur le territoire de la commune de Six-Fours-les-Plages. Cette ZAE s'inscrit en continuité des zones d'activités des Playes et la Millonne. L'opération concerne la viabilisation du site par la création de voies et d'aménagements paysagers, ainsi que le découpage de la ZAE de Prébois en 12 lots à bâtir.

Le responsable (pétitionnaire) est la métropole Toulon-Provence-Méditerranée – Hôtel de la Métropole – direction des infrastructures et des déplacements – 107, Boulevard Henri Fabre – CS 30536 – 83041 TOULON cedex 9.

**Le commissaire enquêteur désigné est M. Christian MICHEL.** En cas d'empêchement, un commissaire enquêteur remplaçant pourra être nommé après interruption de l'enquête.

La commune de Six-Fours-les-Plages et les locaux de la Métropole TPM sont les lieux des enquêtes. **Le siège de ces enquêtes est fixé en mairie de Six-Fours-les-Plages. Les enquêtes se tiendront du lundi 4 décembre 2023 au vendredi 12 janvier 2024 inclus, soit 40 jours consécutifs** (exceptés samedis, dimanches et jours fériés).

Le dossier complet comprend : un guide de lecture du dossier d'enquête publique unique ; un sous-dossier relatif à la déclaration d'utilité publique ; un sous-dossier relatif à l'enquête parcellaire avec des plans parcellaires A0 ; un sous-dossier de mise en compatibilité du plan local d'urbanisme de Six-Fours-les-Plages incluant l'avis de la Mission Régionale d'Autorité environnementale (MRAe) ainsi que le procès verbal de l'examen conjoint des personnes publiques associées ; un dossier d'étude d'impact (évaluation environnementale systématique) relative à la demande d'autorisation environnementale, incluant l'avis de la (MRAe) ainsi que les avis des personnes consultées.

Pendant la durée des enquêtes, le dossier est consultable :

- sur Internet à l'adresse suivante : <https://www.var.gouv.fr/>.

- sur support papier, dans chaque lieu des enquêtes. Le public pourra consigner ses observations et propositions directement sur un registre d'enquête à feuillets non mobiles, côté et paraphé par le commissaire enquêteur qui se tiendra également à sa disposition, aux jours et heures ci-après :

Lieux des enquêtes	Ouverts		Permanences du commissaire enquêteur	
	Jours	Heures	Jours	Heures
[siège de l'enquête] Mairie de Six-Fours-les-Plages Hôtel de Ville Place du 18 juin 1940 – BP 97 83183 Six-Fours-les-Plages Cedex	du lundi au vendredi	de 8h30 à 12h et de 13h30 à 16h30	Lundi 4 décembre 2023	9h à 12h
			Jeudi 7 décembre 2023	13h30 à 16h30
			Mardi 12 décembre 2023	9h à 12h
			Mercredi 20 décembre 2023	13h30 à 16h30
			Jeudi 28 décembre 2023	9h à 12h
			Jeudi 4 janvier 2024	13h30 à 16h30
			Mardi 9 janvier 2024	9h à 12h
			Vendredi 12 janvier 2024	13h30 à 16h30
Métropole TPM Immeuble le phœnix 1 <sup>er</sup> étage 39, avenue de la Résistance 83000 TOULON	du lundi au vendredi	de 8h30 à 12h et de 14h à 17h30	Vendredi 15 décembre 2023	9h à 12h
			Mardi 9 janvier 2024	14h à 17h

- sur un poste informatique au siège des enquêtes aux jours et heures indiqués dans le tableau ci-dessus. Un poste informatique est également mis à disposition à l'accueil de la Préfecture du Var pendant toute la durée de ces enquêtes.

Les observations et propositions écrites sur ce projet peuvent également être adressées par voie postale, à l'attention du commissaire enquêteur, au siège des enquêtes où elles sont annexées au registre correspondant.

**Le dossier peut-être consulté et des observations peuvent être formulées directement sur le registre dématérialisé, à l'adresse :**

<https://www.registre-numerique.fr/zae-prebois-six-fours>

**Le public pourra formuler ses observations par courriel, transmis au commissaire enquêteur, à l'adresse électronique suivante :**

[zae-prebois-six-fours@mail.registre-numerique.fr](mailto:zae-prebois-six-fours@mail.registre-numerique.fr)

Le rapport et les conclusions du commissaire enquêteur seront tenus à la disposition du public, en mairie Six-Fours-les-Plages, à l'hôtel de la Métropole TPM, au bureau de l'environnement et du développement durable de la préfecture du Var et sur Internet à l'adresse suivante : <https://www.var.gouv.fr/>, à réception et pendant un an à compter de la clôture des enquêtes.

Des informations sur le projet peuvent être demandées auprès du pétitionnaire à l'adresse courriel précitée ou bien en écrivant à l'adresse courriel suivante : [amenagement@metropoletpm.fr](mailto:amenagement@metropoletpm.fr).





Identifiant de l'acte délivré par la préfecture :  
083-248300543-20231221-lmc1312601A-DE-1-1  
Date de validation par la préfecture : vendredi 29 décembre  
2023  
Date d'affichage : 29/12/2023

**CONSEIL METROPOLITAIN DU  
JEUDI 21 DÉCEMBRE 2023**

**NOMBRE D'ELUS METROPOLITAINS  
EN EXERCICE : 81**

**QUORUM : 41**

Le Conseil Métropolitain de la Métropole TOULON PROVENCE  
MEDITERRANEE régulièrement convoqué le jeudi 21 décembre 2023, a  
été assemblé sous la présidence de Monsieur Jean-Pierre GIRAN.

Secrétaire de Séance : Anaïs DIR

PRESENTS	REPRESENTES	ABSENTS
65	13	3

**OBJET DE LA DELIBERATION**

**N° 23/12/365**

**VILLE DE SIX-FOURS-LES-  
PLAGES - AMENAGEMENT  
DE LA ZAE PREBOIS - AVIS  
SUR LE DOSSIER  
D'AUTORISATION  
ENVIRONNEMENTALE EN  
PHASE D'ENQUETE  
PUBLIQUE**

**PRESENTS :**

M. Thierry ALBERTINI, Mme Dominique ANDREOTTI, Mme Héléne ARNAUD-BILL, M. Gilles BALDACCHINO, Mme Valérie BATESTI, M. Robert BENEVENTI, M. Philippe BERNARDI, Mme Véronique BERNARDINI, Mme Nathalie BICAIS, M. Pierre BONNEFOY, M. Laurent BONNET, M. Guillaume CAPOBIANCO, M. François CARRASSAN, M. Robert CAVANNA, M. Patrice CAZAUX, Mme Josy CHAMBON, M. Olivier CHARLOIS, M. Amaury CHARRETON, M. Yannick CHENEVARD, M. Franck CHOUQUET, M. Laurent CUNEO, Mme Anaïs DIR, M. Jean-Pierre EMERIC, Mme Claude GALLI-ARNAUD, M. Jean-Pierre GIRAN, Mme Brigitte GENETELLI, Mme Delphine GROSSO, Mme Pascale JANVIER, M. Laurent JEROME, Mme Corinne JOUVE, Mme Sylvie LAPORTE, M. Arnaud LATIL, M. Emilien LEONI, M. Philippe LEROY, Mme Geneviève LEVY, M. Mohamed MAHALI, M. Cheikh MANSOUR, Mme Edwige MARINO, Mme Josée MASSI, M. Jean-Louis MASSON, Mme Anne-Marie METAL, M. Joseph MINNITI, Mme Isabelle MONFORT, M. Christophe MORENO, Mme Cécile MUSCHOTTI, M. Ange MUSSO, M. Amaury NAVARRANNE, Mme Audrey PASQUALI-CERNY, Mme Virginie PIN, M. Guy RAYNAUD, Mme Valérie RIALLAND, M. Bruno ROURE, Mme Rachel ROUSSEL, M. Bernard ROUX, M. Francis ROUX, Mme Christine SINGUIN, M. Hervé STASSINOS, M. Yann TAINGUY, M. Albert TANGUY, Mme Sandra TORRES, Mme Magali TURBATTE, M. Jean-Sébastien VIALATTE, M. Gilles VINCENT, Mme Kristelle VINCENT, M. Christian SIMON.

**REPRESENTES :**

Mme Basma BOUCHKARA ayant donné pouvoir à Mme Christine SINGUIN, Mme Béatrice BROTONS ayant donné pouvoir à M. Christophe MORENO, Mme Marie-Hélène CHARLES ayant donné pouvoir à M. Franck CHOUQUET, M. Anthony CIVETTINI ayant donné pouvoir à M. Philippe LEROY, M. Luc DE SAINT-SERNIN ayant donné pouvoir à M. Albert TANGUY, Mme Nadine ESPINASSE ayant donné pouvoir à Mme Audrey PASQUALI-CERNY, Mme Amandine LAYEC ayant donné pouvoir à Mme Anaïs DIR, M. Jean-David MARION ayant donné pouvoir à Mme Cécile MUSCHOTTI, M. Erick MASCARO ayant donné pouvoir à M. Laurent BONNET, Mme Valérie MONDONE ayant donné pouvoir à M. Laurent JEROME, Mme Marie-Claude PAGANELLI-ARGIOLAS ayant donné pouvoir à M. Joseph MINNITI, Mme Chantal PORTUESE ayant donné pouvoir à Mme Isabelle MONFORT, M. Joël TONELLI ayant donné pouvoir à M. Bruno ROURE.

**ABSENTS :**

Mme Corinne CHENET, M. Jean-Pierre COLIN, Mme Béatrice VEYRAT-MASSON.

## Séance Publique du 21 décembre 2023

**N° D'ORDRE : 23/12/365**

**O B J E T : VILLE DE SIX-FOURS-LES-PLAGES - AMENAGEMENT  
DE LA ZAE PREBOIS - AVIS SUR LE DOSSIER  
D'AUTORISATION ENVIRONNEMENTALE EN PHASE  
D'ENQUETE PUBLIQUE**

### **LE CONSEIL METROPOLITAIN**

**VU** le Code Général des Collectivités Territoriales et notamment les articles L5217-1,  
L5211-1 et L2121-22-1,

**VU** le Code de l'Environnement et notamment l'article R181-38,

**VU** le Code de l'Urbanisme,

**VU** le décret n°2017-1758 en date du 26 décembre 2017 portant création de la Métropole Toulon Provence Méditerranée,

**VU** la délibération n°19/05/169 du Conseil métropolitain en date du 23 mai 2019 approuvant le bilan de la concertation préalable au projet de création de la ZAE de Prébois,

**VU** la délibération n°19/10/357 du Conseil Métropolitain en date du 3 octobre 2019 approuvant en tant que maître d'ouvrage le lancement de la procédure de déclaration d'utilité publique sur la ZAE de Prébois à Six-Fours-les-Plages,

**VU** la délibération n°22/03/055 du Conseil Métropolitain en date du 24 mars 2022 se référant à l'aménagement de la ZAE Prébois à Six-Fours-les-Plages et présentant le projet et comprenant l'étude d'impact,

**VU** l'Avis délibéré n°2022APPACA17/3062 et 3063 de la Mission Régionale d'Autorité environnementale Provence-Alpes-Côte d'Azur du 29 mars 2022 sur le projet de création de la zone d'activités économiques de Prébois,

**VU** le mémoire en réponse de la Métropole en date du 14 Juin 2022 complété le 9 Septembre 2022,

**VU** l'arrêté préfectoral du 20 octobre 2023, prescrivant, sur demande du Président de la Métropole, l'ouverture d'une enquête publique unique avec une enquête parcellaire conjointe préalable : à la demande d'autorisation environnementale, à la déclaration d'utilité publique en vue de l'expropriation, à la mise en compatibilité du plan local d'urbanisme de Six-Fours-les-Plages et à la cessibilité des parcelles ou des droits réels immobiliers nécessaires,

**VU** l'avis de la commission Attractivité économique et développement numérique du 7 décembre 2023,

**CONSIDERANT** que la Métropole Toulon Provence Méditerranée prévoit la création d'une nouvelle ZAE sur le secteur de Prébois, commune de Six-Fours-les-Plages, en continuité de zones d'activités existantes. Cette opération vise à développer l'offre en surfaces d'activités économiques orientées vers l'artisanat, l'industrie et les services attachés, en vue de l'accueil de petites et moyennes entreprises,

**CONSIDERANT** que dans le cadre de l'instruction du dossier d'enquête publique unique préalable à la Déclaration d'Utilité Publique, le Conseil Métropolitain s'est prononcé favorablement sur le dossier présentant le projet et comprenant l'étude d'impact et la demande d'autorisation requise,

**CONSIDERANT** l'avis rendu par l'Autorité Environnementale et les réponses écrites apportées par la Métropole,

**CONSIDERANT** que l'enquête publique se tient jusqu'au vendredi 12 janvier 2024 inclus, le dossier étant tenu à disposition du public en Mairie de Six-Fours-les-Plages et au siège de la Métropole ainsi que sur le site internet de la Préfecture var.gouv.fr en version numérique,

**CONSIDERANT** que, conformément à l'article R 181-38 du Code de l'Environnement, la commune de Six-Fours-les-Plages et la Métropole Toulon Provence Méditerranée sont invitées en tant que collectivité intéressée à formuler un avis au regard des incidences environnementales notables de l'opération, au plus tard dans les 15 jours suivant la clôture de l'enquête,

**CONSIDÉRANT** que, suite aux avis rendus par les personnes consultées sur les différents dossiers d'autorisations nécessaires à la réalisation de cette opération, la Métropole, Maître d'Ouvrage, a apporté des précisions et a formulé des propositions pour en tenir compte,

Et après en avoir délibéré,

## **D E C I D E**

### **ARTICLE 1**

**D'ADOPTER** l'exposé qui précède.

### **ARTICLE 2**

**DE DIRE** que le projet tient compte des avis des personnes consultées.

### **ARTICLE 3**

**DE DONNER** un avis favorable au dossier de demande d'autorisation environnementale du projet en application de l'article R181-38 du code de l'environnement.

Ainsi fait et délibéré les jours, ou mois et ans que dessus.  
Pour extrait certifié conforme au registre.

Fait à Toulon, le 21 décembre 2023

Jean-Pierre GIRAN

Président de la Métropole  
Toulon Provence Méditerranée



POUR 74

CONTRE 0

ABSTENTION 4

Monsieur Gilles BALDACCHINO, Monsieur Anthony CIVETTINI,  
Monsieur Philippe LEROY, Monsieur Amaury NAVARRANNE.





## COMMUNE DE SIX-FOURS-LES-PLAGES

## DELIBERATION DU CONSEIL MUNICIPAL

MAIRIE DE  
SIX-FOURS-LES-PLAGES

-0-0-0-

<b>MEMBRES EN EXERCICE : 39</b>		
QUORUM : 20		
Présents : 27   Exprimés : 32		
Pour	Contre	Abstention(s)
30	2	5

Séance du 10 janvier 2024

**Objet : AVIS DU CONSEIL MUNICIPAL AU TITRE DE L'ARTICLE R 181-38 DU CODE DE L'ENVIRONNEMENT SUR LA DEMANDE D'AUTORISATION ENVIRONNEMENTALE PORTANT SUR LA CRÉATION D'UNE ZONE D'ACTIVITÉS ÉCONOMIQUES (ZAE PREBOIS) SUR LA COMMUNE DE SIX-FOURS-LES-PLAGES**

N° 16520

Le dix-janvier-deux-mille-vingt-quatre à 17h01, le CONSEIL MUNICIPAL de SIX-FOURS-LES-PLAGES, régulièrement convoqué, s'est réuni au nombre prescrit par la loi, dans le lieu habituel de ses séances, sous la présidence de Jean-Sébastien VIALATTE, Député honoraire, Maire,.

**Etaient Présents :** Monsieur Jean-Sébastien VIALATTE, Monsieur Joseph MULE, Docteur Stéphanie GUILLAUME, Monsieur Patrick PEREZ, Madame Delphine QUIN, Monsieur Thierry MAS SAINT GUIRAL, Madame Fabiola CASAGRANDE, Monsieur André MERCHEYER, Docteur Guy MARGUERITTE, Madame Florence ANDRIEUX, Monsieur Franck COURIOL, Monsieur Joël TONELLI, Madame Béatrice BROTONS, Monsieur Denis PERRIER, Madame Christiane GIORDANO, Monsieur Jean-Luc BENVENUTTO, Madame Afida LEGHEDDAR, Monsieur Jean-Philippe PASTOR, Madame Dominique ANTONINI, Monsieur Grégory LO MONACO, Madame Viviane THIRY, Madame Mauricette FAURIE, Monsieur Alain TRILLAT, Madame Marie-Christine CALABRESE, Monsieur Gilles BALDACCHINO, Monsieur Dominique NEMETH, Maître Philippe COMANI.

**Procurations :** Madame Agnès ROSTAGNO à Monsieur Thierry MAS SAINT GUIRAL, Maître Jérémy VIDAL à Monsieur Joseph MULE, Maître Sandra KUNTZ à Monsieur Patrick PEREZ, Madame Linda SCHELL à Madame Delphine QUIN, Monsieur Hervé FABRE à Madame Afida LEGHEDDAR, Madame Aurélie CHAMOUX à Monsieur Jean-Philippe PASTOR, Madame Nadine ESPINASSE à Monsieur Joël TONELLI, Docteur Bruno ROURE à Madame Béatrice BROTONS, Madame Stéphanie CASSAR à Monsieur Jean-Luc BENVENUTTO, Madame Emilie PERAIRA à Monsieur Gilles BALDACCHINO.

**Absents :** Monsieur Didier GARCIA.

**Excusés :** Madame Françoise BERGEOT-PENNACCHIO.

**Départ(s) en cours de séance :** Après avoir voté Madame FAURIE à 17h55 et Madame LEGHEDDAR à 18H02



**Secrétaire de la Séance : Madame Béatrice BROTONS**  
**Clôture de la Séance : 18h22**

*Identifiant n° : 083-218301299-20240110-lmc152467-DE-1-1*  
*Date de télétransmission au contrôle de légalité : 12 janvier 2024*

**AVIS DU CONSEIL MUNICIPAL AU TITRE DE L'ARTICLE R 181-38 DU CODE DE L'ENVIRONNEMENT SUR LA DEMANDE D'AUTORISATION ENVIRONNEMENTALE PORTANT SUR LA CRÉATION D'UNE ZONE D'ACTIVITÉS ÉCONOMIQUES (ZAE PREBOIS) SUR LA COMMUNE DE SIX-FOURS-LES-PLAGES**

Par arrêté Préfectoral en date du 20 octobre 2023, Monsieur le Préfet du Var a saisi la ville de Six-Fours-les-Plages concernant l'ouverture d'une enquête publique unique avec une enquête parcellaire conjointe, préalables à :

- la demande d'autorisation environnementale,
- la déclaration d'utilité publique en vue de l'expropriation,
- la mise en compatibilité du Plan Local d'Urbanisme de Six-Fours-les-Plages,
- la cessibilité des parcelles ou des droits réels immobiliers,

nécessaires à la création de la Zone d'Activités Économiques (ZAE) de Prébois, au bénéfice de la métropole Toulon-Provence-Méditerranée (TPM), sur le territoire de la commune de Six-Fours-les-Plages.

Ce projet étant soumis à autorisation environnementale, et conformément à l'article R.181-38 du code de l'environnement, Monsieur le Préfet du Var appelle le Conseil municipal de la ville de Six-Fours-les-Plages à donner un avis motivé sur cette demande d'autorisation au regard des incidences environnementales, et ce, au plus tard dans les quinze jours suivant la clôture de ladite enquête publique.

La présente délibération a donc pour objet de formuler cet avis motivé sur le dossier soumis à l'enquête publique unique ouverte depuis le 04 décembre 2023, jusqu'au 12 janvier 2024 inclus.

Le projet soumis à enquête publique concerne la création d'une nouvelle Zone d'Activités Économiques (ZAE), d'une superficie de 8,16 ha, sur le secteur de Prébois à Six-Fours-les-Plages, en continuité de zones d'activités existantes (au Nord, les Parcs d'Activités de la Millonne et des Playes, au Sud la Zone d'Activités Kennedy, et non loin à l'Est le Parc d'Activités Les Playes-Jean Monnet à La Seyne).

La Mission Régionale d'Autorité Environnementale, par Décision n°CU-2020-2579 en date du 16 juin 2020, après examen au cas par cas, certifie que le projet de mise en compatibilité du Plan Local d'Urbanisme lié à la Déclaration d'Utilité Publique relative au projet de création de la Zone d'Activités Économiques « Prébois » n'est pas soumis à évaluation environnementale.

Le Président de la métropole TPM a, par courrier en date du 24 juin 2020, sollicité l'ouverture d'une enquête publique unique préalable à la Déclaration d'Utilité Publique, à l'Autorisation Environnementale et à la mise en compatibilité du Plan Local d'Urbanisme de la commune de Six-Fours-les-Plages.

La Direction Départementale des Territoires et de la Mer du Var (DDTM) a délivré accusé réception au guichet unique du dossier loi sur l'eau n°83-2020-00195 (AE571) en date du 5 février 2021.

La MRAe PACA a émis l'avis délibéré n°MRAe 2022APPACA17/3062 et 3063 en date du 29 mars 2022 sur le projet de création de la Zone d'Activités Économiques de Prébois à Six-Fours-les-Plages.

Le conseil métropolitain de la métropole TPM, par délibération n°22/03/055 du jeudi 24 mars 2022, a émis un avis favorable sur le dossier présentant le projet de création de la Zone d'Activités Économiques de «Prébois», comprenant l'étude d'impact et la demande d'Autorisation Environnementale requise.

Le conseil municipal a, par délibération n°16131 en date du 30 mars 2022, émis un avis favorable sur le dossier présentant le projet comprenant l'étude d'impact et la demande d'Autorisation Environnementale requise, et la mise en compatibilité du PLU.

La DDTM du Var a adressé par courrier en date du 15 avril 2022 à la métropole TPM, une notification de l'avis délibéré de la MRAe du 29 mars 2022, l'invitant à produire dans les deux mois un mémoire en réponse aux recommandations formulées par la MRAe et l'informant que, le cas échéant, la phase de consultation du public sera précédée, au titre de la procédure de Déclaration d'Utilité Publique, d'un examen conjoint de l'État, de la métropole TPM, de la commune de Six-Fours-les-Plages et des personnes publiques associées.

La métropole TPM a produit un mémoire en réponse le 14 juin 2022.

La DDTM du Var a adressé à la métropole TPM une demande de compléments le 20 juillet 2022.

La métropole TPM a complété le mémoire en réponse le 9 septembre 2022.

La DDTM du Var, par décision du 28 septembre 2022, a clôturé la phase d'examen de la demande d'Autorisation Environnementale.

La réunion portant sur l'examen conjoint de l'État, de la métropole de TPM, de la commune de Six-Fours-les-Plages et des personnes publiques associées, relatif à la mise en compatibilité du Plan Local d'Urbanisme de la commune de Six-Fours-les-Plages s'est tenue le 24 novembre 2022, avec procès-verbal en date du 20 janvier 2023.

Le Directeur Général de l'Agence Régionale de Santé PACA a émis un avis complémentaire le 21 avril 2023.

La présidente du Tribunal Administratif de Toulon a, par décision n°E23000048/83 du 6 octobre 2023, désigné M. Christian MICHEL Commissaire Enquêteur pour conduire l'enquête publique unique et l'enquête parcellaire conjointe relatives au projet précité ;

Considérant que le dossier de demande d'Autorisation Environnementale unique concerne la création d'une Zone d'Activités Économiques (ZAE) Prébois d'une surface d'environ 8,16 ha sur la commune de Six-Fours-les-Plages, orientée vers l'artisanat, l'industrie, l'accueil de petites et moyennes entreprises,

Considérant le dossier d'enquête publique mis à disposition du public en mairie de Six-Fours-les-Plages et à la Métropole Toulon Provence Méditerranée, durant la procédure d'enquête publique, depuis le 04 décembre 2023, et ce, jusqu'au 12 janvier 2024 inclus,

*Identifiant n° : 083-218301299-20240110-1mc152467-DE-1-1*  
*Date de télétransmission au contrôle de légalité : 12 janvier 2024*

Considérant les avis des services sus visés,

Considérant qu'il convient que le Conseil Municipal se prononce sur la demande d'Autorisation Environnementale, notamment au regard des incidences notables de celle-ci sur le territoire communal,

Au regard des enjeux que présentent la création d'une nouvelle Zone d'Activités Économiques pour notre territoire, d'une part, et de la prise en compte effective des enjeux environnementaux liés à ce projet, tant en termes de déplacements que d'amélioration du cadre de vie d'autre part, il est proposé d'émettre un avis favorable sur la demande d'autorisation environnementale.

En conséquence, il est demandé au Conseil Municipal de bien vouloir :

- **EMETTRE** un avis sur la demande d'Autorisation Environnementale pour la création de la Zone d'Activités Économiques (ZAE) de Prébois, au bénéfice de la métropole Toulon-Provence-Méditerranée (TPM), sur le territoire de la commune de Six-Fours-les-Plages.

Et après en avoir délibéré,

Vu l'avis exprimé par les  
commissions

HORS COMMISSION

#### **APRÈS DEBAT**

#### **LE CONSEIL MUNICIPAL DELIBERANT À LA MAJORITÉ DES VOIX**

5 abstentions : Madame FAURIE, Monsieur TRILLAT, Monsieur BALDACCHINO +  
Procuration Madame PERAIRA, Madame CALABRESE.

2 contre: Monsieur NEMETH, Maître COMANI.

#### **DECIDE**

**D'ADOPTER** l'exposé qui précède.

**D'EMETTRE** un avis favorable au titre de l'article R 181-38 du Code de l'Environnement sur la demande d'Autorisation Environnementale pour la création de la Zone d'Activités Économiques (ZAE) de Prébois, au bénéfice de la métropole Toulon-Provence-Méditerranée (TPM), sur le territoire de la commune de Six-Fours-les-Plages,

**DE DIRE** que cet avis sera transmis au Commissaire Enquêteur conformément à l'article 8 de l'arrêté préfectoral du 20 octobre 2023,

**AINSI FAIT ET DELIBERE A SIX-FOURS-LES-PLAGES, LES JOUR, MOIS, ET AN QUE DESSUS.**



Jean-Sébastien VIALATTE  
Maire de Six-Fours-Les-Plages  
Vice-Président de la Métropole  
Toulon Provence Méditerranée

Madame Béatrice BROTONS  
Secrétaire de la séance

DÉPARTEMENT DU VAR

Commune de Six-Fours-les-Plages

CERTIFICAT DE DÉBUT D’AFFICHAGE

DE L’AVIS et de l’Arrêté préfectoral du 20 octobre 2023 :

d’ouverture d’une enquête publique unique avec une enquête parcellaire conjointe préalables à :

- ◆ la création de la zone d’activité économique (ZAE) de Prébois, au bénéfice de la métropole Toulon-Provence-Méditerranée (TPM), sur le territoire de la commune de Six-Fours-les-Plages.

ooooo

Je soussigné, maire de la commune de Six-Fours-les-Plages, atteste que l’avis et l’arrêté préfectoral d’ouverture des enquêtes précitées ont bien été affichés en mairie aux emplacements habituellement réservés à cet effet :

À compter du Lundi 20 Novembre 2023

(au moins 15 jours avant l’ouverture des enquêtes)

Cachet de la mairie :



Fait à, Six Fours les Plages  
Le : 20/11/2023

Jean-Sébastien VIALATTE  
Le Maire : Député honoraire  
Maire de Six-Fours-Les-Plages  
Vice-Président de la Métropole  
Toulon Provence Méditerranée

Certificat à remettre au commissaire enquêteur, dûment complété et signé.



DÉPARTEMENT DU VAR

Commune de Six-Fours-les-Plages

CERTIFICAT DE FIN D’AFFICHAGE

DE L’AVIS et de l’Arrêté préfectoral du 20 octobre 2023 :

d’ouverture d’une enquête publique unique avec une enquête parcellaire conjointe préalables à :

- ◆ la création de la zone d’activité économique (ZAE) de Prébois, au bénéfice de la métropole Toulon-Provence-Méditerranée (TPM), sur le territoire de la commune de Six-Fours-les-Plages.

ooooo

Je soussigné, maire de la commune de Six-Fours-les-Plages, atteste que l’avis et l’arrêté préfectoral d’ouverture des enquêtes précitées ont bien été affichés en mairie aux emplacements habituellement réservés à cet effet :

du Lundi 20 Novembre 2023 (au moins 15 jours avant l’ouverture des enquêtes)  
au Vendredi 12 Janvier 2024 (dernier jour des enquêtes, inclus)

Cachet de la mairie :



Fait à, Six Fours Les Plages  
Le : 12 Janvier 2024

Le Maire

**Jean-Sébastien VIALATTE**  
Député Honoraire  
Maire de Six-Fours-Les-Plages  
Vice-Président de la Métropole  
Toulon Provence Méditerranée

Certificat à remettre au commissaire enquêteur, dûment complété et signé.





## CERTIFICAT D’AFFICHAGE

Je soussigné Monsieur Jean-Pierre GIRAN, Président de la Métropole Toulon Provence Méditerranée, certifie que, dans le cadre du projet de création d'une zone d'activité économique sur le site de Prébois à Six-Fours-les-Plages, l'avis d'enquête publique unique avec une enquête parcellaire conjointe préalablement à la demande d'autorisation environnementale, la déclaration d'utilité publique en vue de l'expropriation, à la mise en compatibilité du PLU de Six-Fours-les-Plages, et à la cessibilité des parcelles ou des droits réels immobiliers nécessaires,

A été affiché :

- du lundi 4 décembre 2023 au vendredi 12 janvier 2024, au siège au siège de la Métropole Toulon Provence Méditerranée, au 107 Boulevard Henri Fabre à TOULON,
- du lundi 4 décembre 2023 au vendredi 12 janvier 2024 au bâtiment Le Phoenix de la Métropole Toulon Provence Méditerranée, au 39 avenue de la Résistance à TOULON.

Fait à Toulon, le 26 JAN 2024

Pour la Métropole Toulon Provence Méditerranée

Le Président – Jean-Pierre GIRAN





Mairie  
principale  
panche

Annexe n° 9
















Mairie  
annexe  
Les Lones

Annexe n°9





Mairie  
annexe  
les Lones

Annexe n° 9





Mairie  
annexe  
Le Brusac

Annexe n° 9



MAIRIE ANNEXE  
DU BRUSAC

CITY SERVICES  
LES PLACES

Informational sign with yellow background and blue text.

Yellow mailbox with a blue logo and text.





Chemin de la Pertuade







Chemin des Négadoux



Annexe n° 9



Avenue du Président John Kennedy



Amurke na 10



# AVIS D'OUVERTURE D'UNE ENQUÊTE PUBLIQUE UNIQUE ET D'UNE ENQUÊTE PARCELLAIRE CONJOINTE

Par arrêté préfectoral du 20 octobre 2021, sur proposition du Président de la Métropole Toulon-Provence-Méditerranée (MTPM) et en vertu de l'article L.103-1 du Code de l'urbanisme, la Métropole Toulon-Provence-Méditerranée a décidé d'ouvrir une enquête publique en vue de l'approbation, à la mise en conformité du plan local d'urbanisme de l'arrondissement de Four-les-Pigeons, d'un droit de bâtir immobilier temporaire.

Le projet consiste à créer une zone d'activités économiques (ZAE de Provence) d'une superficie de 4,76 hectares, située sur le territoire de la commune de Four-les-Pigeons. Cette ZAE est inscrite au plan local d'urbanisme de l'arrondissement de Four-les-Pigeons, sous le numéro de plan local d'urbanisme de l'arrondissement de Four-les-Pigeons n° 12 024 2 1000.

Le rapport d'avis (référé) est la métropole Toulon-Provence-Méditerranée, Hôtel de la Métropole, 100 Boulevard de la République, 83000 Toulon. Le dossier est accessible au public au 100 Boulevard de la République, 83000 Toulon.

Le commissaire enquêteur désigné est M. Christian MICHEL, Expert et employé de la Métropole Toulon-Provence-Méditerranée.

La commune de Four-les-Pigeons et les locaux de la Métropole Toulon-Provence-Méditerranée sont les lieux des enquêtes. Le siège de ces enquêtes est fixé au 100 Boulevard de la République, 83000 Toulon. Les enquêtes se tiendront du lundi 4 décembre 2022 au vendredi 12 janvier 2023 inclus, soit 40 jours consécutifs (sauf jours fériés).

Le dossier complet comportant un guide de lecture du dossier d'enquête publique unique, un sous-dossier relatif à la procédure d'avis (référé) ainsi qu'un dossier relatif à l'enquête parcellaire ainsi que des plans parcellaires, des plans de mise en conformité du plan local d'urbanisme de l'arrondissement de Four-les-Pigeons, des plans de mise en conformité des plans de zonage d'activités économiques (ZAE) ainsi que le procès-verbal de l'examen comparé des plans de zonage d'activités économiques (ZAE) et des plans de mise en conformité des plans de zonage d'activités économiques (ZAE) ainsi que les avis des commissions consultées.

Pendant la durée des enquêtes, le dossier est consultable sur internet à l'adresse suivante : <https://www.var.gouv.fr>, au support papier dans chacun des lieux des enquêtes. Le public peut à tout moment déposer ses observations et propositions de modifications relatives au dossier en matière de zonage d'activités économiques à la disposition, aux jours et heures indiqués.

Lieu des enquêtes	Ouverts		Périodes de permanence de la commission d'enquête	
	Jours	Heures	Jours	Heures
Mairie de Four-les-Pigeons 100 Boulevard de la République 83000 Toulon Perce du 12 Juin 1942 - 08 07 83183 Four-les-Pigeons Centre	du lundi au vendredi	de 09h00 à 12h00	lundi 4 décembre 2022	de 09h00 à 12h00
		de 14h00 à 17h00	jeudi 11 janvier 2023	de 09h00 à 12h00
Mairie de Toulon 100 Boulevard de la République 83000 Toulon	du lundi au vendredi	de 09h00 à 12h00	jeudi 11 janvier 2023	de 09h00 à 12h00
		de 14h00 à 17h00	jeudi 11 janvier 2023	de 09h00 à 12h00

Sur un réseau informatique, au sein des enquêtes aux jours et heures indiqués, il est prévu un espace de consultation en ligne du dossier d'enquête publique unique et des plans parcellaires, des plans de mise en conformité du plan local d'urbanisme de l'arrondissement de Four-les-Pigeons, des plans de mise en conformité des plans de zonage d'activités économiques (ZAE) ainsi que le procès-verbal de l'examen comparé des plans de zonage d'activités économiques (ZAE) et des plans de mise en conformité des plans de zonage d'activités économiques (ZAE).

Le dossier peut être consulté et les observations peuvent être formulées directement sur le site internet de la Métropole Toulon-Provence-Méditerranée, à l'adresse suivante : <https://www.registre-numerique.fr/avis-grabois-416-1493>.

Le public pourra également déposer ses observations et propositions de modifications relatives au dossier en matière de zonage d'activités économiques à la disposition, aux jours et heures indiqués, au 100 Boulevard de la République, 83000 Toulon.

Le dossier est accessible au public au 100 Boulevard de la République, 83000 Toulon, à l'adresse suivante : <https://www.registre-numerique.fr/avis-grabois-416-1493>.

Métropole TPM, Toulon, Tanneuble Vecteur, Hôtel MTPM





**AVIS D'OUVERTURE D'UNE ENQUÊTE PUBLIQUE UNIQUE ET D'UNE ENQUÊTE PARCELLAIRE CONJOINTE**

Direction de la coordination des politiques publiques et de l'appui territorial

**Ligne de consultation**

du mardi au vendredi	de 9h00 à 12h00	du mardi au vendredi	de 14h00 à 17h00
du lundi au vendredi	de 9h00 à 12h00	du mardi au vendredi	de 14h00 à 17h00
du lundi au vendredi	de 9h00 à 12h00	du mardi au vendredi	de 14h00 à 17h00
du lundi au vendredi	de 9h00 à 12h00	du mardi au vendredi	de 14h00 à 17h00
du lundi au vendredi	de 9h00 à 12h00	du mardi au vendredi	de 14h00 à 17h00
du lundi au vendredi	de 9h00 à 12h00	du mardi au vendredi	de 14h00 à 17h00

**Modalités de consultation**

Le public pourra consulter les documents de l'enquête unique et de l'enquête parcellaire conjointe à l'adresse suivante : [adresse]

**Informations complémentaires**

Le dossier d'avis d'ouverture est disponible en ligne sur le site de la Direction de la coordination des politiques publiques et de l'appui territorial.

Métropole TPM, Toulon, immeuble le Phoenix





# Annonces légales

**Conformément à l'arrêté du 19 novembre 2021 relatif à la qualification et aux modalités de publication des annonces judiciaires et légales, le tarif ou caractère est fixé pour l'année 2023 à 0,093 € HT par ligne pour les Alpes-Maritimes. Par dérogation, conformément à l'article 3 de même arrêté, certaines annonces légales concernant les sociétés font l'objet d'une tarification forfitaire. Pour information, les annonces relatives aux sociétés et fonds de commerce font l'objet d'une centralisation sur la base de données numérique centralisée mentionnée au deuxième alinéa de l'article 1er de la loi du 4 janvier 1985 et régies par le décret du 28 décembre 2012.**

## AVIS ADMINISTRATIFS



### AVIS DE SERVITUDES DFCI

A la demande de la communauté de communes Méditerranée Porte des Maures, une servitude de défense de la forêt contre les incendies (DFCI) est instituée par M. le Préfet du Var. Celle-ci concerne la commune de Pierrefeu-du-Var. Le projet est situé dans le massif des Maures au lieu dit « Mataval » et concerne les parcelles DFCI dite « Mataval ».

Le projet de servitude ainsi que la liste des parcelles concernées seront affichés au siège de la communauté de communes Méditerranée Porte des Maures du 15/10/2023 au 15/01/2024 ainsi que dans la commune mentionnée ci-dessus. Les propriétaires et ayants droit peuvent faire connaître, pendant deux mois à compter de la date de publication, leurs observations auprès de M. le Préfet du Var (DIDM - Service Environnement et Forêts - 244, avenue de l'Infanterie de Marine - BP 591 - 83041 Toulon Cedex).

## AVIS D'ENQUÊTES



Direction de la coordination des politiques publiques et de l'appui territorial  
Bureau de l'environnement et du développement durable

### AVIS

#### d'ouverture d'une enquête publique unique et d'une enquête parallélaire conjointe

Par arrêté préfectoral du 20 octobre 2023, sur demande du Président de la Métropole Toulon-Provence-Méditerranée (TPM), le Préfet du Var a autorisé l'ouverture d'une enquête publique unique avec une enquête parallélaire conjointe préalable : à la demande d'autorisation environnementale, à la déclaration d'utilité publique en vue de l'expropriation, à la mise en compatibilité du plan local d'urbanisme de Six-Fours-les-Plages, à la compatibilité des parcelles ou des droits réels immobiliers nécessaires.

Le projet consiste à créer une zone d'activités économique dite « ZAE de Prébais » d'une superficie de 8,16 hectares, sur le territoire de la commune de Six-Fours-les-Plages. Cette ZAE s'inscrit en complément des zones d'activités des Prébais et la Milonaire. L'opération concerne la viabilisation du site par la création de voies et d'aménagements paysagers, ainsi que le décapage de la ZAE de Prébais en 12 lots à bâtir.

Le responsable (opérationnel) est la métropole Toulon-Provence-Méditerranée, Hôtel de la Métropole, Direction des Infrastructures et des Déplacements, 103, boulevard Henri Fabre, CS 30505, 83041 Toulon Cedex 9.

Le commissaire enquêteur désigné est M. Christian MICHEL. En cas d'empêchement, le commissaire enquêteur remplaçant pourra être nommé après interruption de l'enquête.

La commune de Six-Fours-les-Plages et les locaux de la Métropole TPM sont les lieux des enquêtes. Le siège de ces enquêtes est fixé en mairie de Six-Fours-les-Plages. Les enquêtes se déroulent du lundi 4 décembre 2023 au vendredi 12 janvier 2024 inclus, soit 40 jours consécutifs (enquêtes samedis, dimanches et jours fériés).

Le dossier complet comprend : un guide de lecture du dossier d'enquête publique unique ; un sous-dossier relatif à la déclaration d'utilité publique ; un sous-dossier relatif à l'enquête parallélaire avec des plans parcellaires AD ; un sous-dossier de mise en compatibilité du plan local d'urbanisme de Six-Fours-les-Plages incluant l'avis de la Mission Régionale d'Autorité Environnementale (MRAE) ainsi que le procès verbal de l'examen conjoint des personnes physiques associées ; un dossier d'étude d'impact (évaluation environnementale systémique) relative à la demande d'autorisation environnementale, incluant l'avis de la MRAE ainsi que les avis des personnes concernées.

Pendant la durée des enquêtes, le dossier est consultable :

- sur Internet à l'adresse suivante : <https://www.var.gouv.fr> ;

- sur support papier, dans chaque lieu des enquêtes. Le public pourra consigner ses observations et propositions directement sur un registre d'enquêtes à feuillet non mobiles, coté et paraphé par le commissaire enquêteur qui se trouvera également à sa disposition, aux jours et heures ci après :

Lieux des enquêtes	Ouverts		Permanences du commissaire enquêteur
	Jours	Heures	
siège de l'enquête) Mairie de Six-Fours-les-Plages Hôtel de Ville Place du 18 Juin 1940 - BP 87 83182 Six-Fours-les-Plages Cedex	du lundi au vendredi	de 8h30 à 12h et de 13h30 à 16h30	Lundi 4 décembre 2023 9h à 12h
		Judi 7 décembre 2023 12h30 à 16h30	
		Mardi 12 décembre 2023 9h à 12h	
		Mercredi 20 décembre 2023 12h30 à 16h30	
		Jeudi 28 décembre 2023 9h à 12h	
Métropole TPM Immobilier le Phoenice 1er étage 33, avenue de la Méditerranée 83000 Toulon	du lundi au vendredi	de 8h30 à 12h et de 14h à 17h30	Judi 4 janvier 2024 12h30 à 16h30
		Mardi 13 janvier 2024 9h à 12h	
			Vendredi 16 décembre 2023 9h à 12h
			Mardi 9 janvier 2024 14h à 17h

sur un poste informatique au siège des enquêtes aux jours et heures indiqués dans le tableau ci-dessus. Un poste informatique est également mis à disposition à l'accueil de la Préfecture du Var pendant toute la durée de ces enquêtes.

Les observations et propositions écrites sur ce projet peuvent également être adressées par voie postale, à l'attention du commissaire enquêteur, au siège des enquêtes d'elles soit annexées au registre correspondant.

Le dossier peut être consulté et des observations peuvent être formulées directement sur le registre dématérialisé, à l'adresse :

<https://www.registre-numerique.fr/tzpz-prébais-six-fours>

Le public pourra formuler ses observations par courriel, transmis au commissaire enquêteur, à l'adresse électronique suivante :

[tzpz-prébais-six-fours@mail.registre-numerique.fr](mailto:tzpz-prébais-six-fours@mail.registre-numerique.fr)

Le rapport et les conclusions du commissaire enquêteur seront tenus à la disposition du public, en mairie Six-Fours-les-Plages, à l'hôtel de la Métropole TPM, au bureau de l'environnement et du développement durable de la Préfecture du Var et sur Internet à l'adresse suivante :

<https://www.var.gouv.fr>, à réception et pendant un an à compter de la clôture des enquêtes.

Des informations sur le projet peuvent être demandées auprès du pétitionnaire à l'adresse courriel précise ou bien en écrivant à l'adresse courriel suivante : [amenagement@metropoletpm.fr](mailto:amenagement@metropoletpm.fr).



## AVIS D'ENQUÊTE PUBLIQUE Révision allégée n°1 du Plan Local d'Urbanisme de la commune de Pierrefeu-du-Var

Par arrêté du maire N° EP 23001 en date du 24 octobre 2023, la commune de Pierrefeu-du-Var a lancé l'enquête publique relative à la révision allégée du Plan Local d'Urbanisme de la commune de Pierrefeu-du-Var. M. Bertrand BODOLAS a été désigné en qualité de commissaire enquêteur (feuillet par décision N°E230005253 du président du tribunal administratif de Toulon (Var) en date du 6 octobre 2023).

Les pièces du dossier, ainsi qu'un registre d'enquête à feuillet non mobiles, coté et paraphé par le commissaire enquêteur seront déposés à la mairie de Pierrefeu-du-Var pendant 23 jours consécutifs aux jours et heures habituels d'ouverture de la mairie, du mardi 14 novembre 2023 au vendredi 16 décembre 2023 inclus.

Chacun pourra prendre connaissance du dossier en mairie ou sur le site Internet de la commune : <https://www.pierrefeu-du-var.fr> et consigner éventuellement ses observations sur le registre d'enquêtes, ou les adresser par écrit au commissaire enquêteur, à l'adresse suivante : M. Le commissaire enquêteur titulaire - Hôtel de Ville - place Urbain Sélys - 83390 Pierrefeu-du-Var, ou enfin, par courriel à l'adresse suivante : [accueil.urba@pierrefeu-du-var.fr](mailto:accueil.urba@pierrefeu-du-var.fr)

Le commissaire enquêteur recevra au mairie (Hôtel de Ville - Salle du conseil municipal - place Urbain Sélys - 83390 Pierrefeu-du-Var) aux dates suivantes :

- Mardi 14 novembre 2023 de 9 heures à 12 heures ;
- Jeudi 23 novembre 2023 de 9 heures à 12 heures ;
- Mercredi 28 novembre 2023 de 14 heures à 17 heures ;
- Lundi 4 décembre 2023 de 14 heures à 17 heures ;
- Vendredi 16 décembre 2023 de 14 heures à 17 heures.

Commune de Méounes-la-Mer

## ENQUÊTE PUBLIQUE RELATIVE À LA RÉVISION DU PLU

Par arrêté en date du 7 novembre 2023, M. le maire de Méounes a ordonné l'enquête publique relative au projet de révision du PLU.

L'enquête publique se déroulera en mairie durant 30 jours consécutifs, du samedi 2 décembre 2023 à 8h30 au lundi 8 janvier 2024 à 12 heures inclus.

Les pièces du dossier ainsi que le registre d'enquête seront déposés en mairie pendant toute la durée de l'enquête publique aux jours et heures habituels d'ouverture (lundi, mardi, jeudi et vendredi de 8h30 à 12 heures et de 14 heures à 16 heures ; mercredi et samedi de 8h30 à 12 heures). Les informations et pièces relatives à l'enquête publique seront également disponibles en version dématérialisée à l'adresse suivante : <https://www.registre-dematerialise.fr/9593>

Durant cette période, chacun pourra prendre connaissance du dossier et consigner éventuellement ses observations, propositions et contre-propositions sur le registre d'avis en mairie à cet effet ou par voie électronique à l'adresse suivante : [enquete-publique-4999@registre-dematerialise.fr](mailto:enquete-publique-4999@registre-dematerialise.fr)

Le commissaire enquêteur recevra le public en mairie aux jours et heures suivantes :

- Le samedi 2 décembre 2023 de 8h30 à 11 heures (clôture de l'enquête) ;
- Le vendredi 8 décembre 2023 de 14 heures à 16 heures ;
- Le mardi 12 décembre 2023 de 8h30 à 12 heures ;
- Le samedi 16 décembre 2023 de 8h30 à 11 heures ;
- Le vendredi 22 décembre 2023 de 8h30 à 12 heures ;
- Le vendredi 5 janvier 2024 de 8h30 à 12 heures ;
- Le lundi 8 janvier 2024 de 8h30 à 12 heures (clôture de l'enquête).

M. le Maire Jean Martin Guizano

## CLÔTURE / DISSOLUTION

SARL LE REJOINT  
SARL en liquidation au capital de 3622 € 5  
Siège social : 60, avenue Gustave Flaubert, 83370 Saint-Aygulf  
R.C.S. F849366334

Par décision du 13/11/2023, l'assemblée générale extraordinaire a approuvé le compte définitif de liquidation arrêté, déchargé de son montant le liquidateur : M. Claude SALMON demeurant 60, avenue Gustave Flaubert, 83370 Saint-Aygulf, donné à ce dernier quitus de sa gestion et constaté la clôture de la liquidation amiable à compter du 13/11/2023.

Les comptes de liquidation amiable seront déposés au greffe du tribunal de commerce de Toulon.

## IMMATRICULATION

### CONSTITUTION

Aux termes d'un ASSP en date du 06/11/2023, il a été constituée une SAS à capital variable ayant les caractéristiques suivantes :

Dénomination : CORINTE INVESTO  
Objet social : Acquisition, entretien, vente de biens immobiliers. Location de biens immobiliers vides ou meublés, en résidence principale, secondaires, et en locaux professionnels ou commerciaux. Tout placement de capitaux sous toutes les formes licites.

Siège social : 720C, rue Fontvieille Prolongée, 83310 Pourrières  
Capital minimum : 500 €  
Capital maximum : 2.000.000 €  
Capital initial : 500 €

Durée : 99 ans à compter de son immatriculation au RCS Droguepignan  
Président : M. Nicolo DELORD, demeurant 720C, rue Fontvieille Prolongée, 83310 Pourrières

Admission aux assemblées et droits de votes : Chaque associé et dirigeant est convoqué aux assemblées. Seuls les associés et les dirigeants peuvent y prendre part. Les droits de vote sont attribués proportionnellement à la part de capital détenue par l'ayant-droit.

Nicolo DELORD

## CONSTITUTION

Aux termes d'un ASSP en date du 06/11/2023, il a été constituée une SAS à capital variable ayant les caractéristiques suivantes :

Dénomination : ORIGO FRANCE  
Siège : CGF  
Objet social : Prestations d'assistance et de conseil aux entreprises et organismes dans leurs projets de construction, rénovation, réhabilitation, aménagements urbains et les missions s'y rattachant.  
Siège social : 720C, rue Fontvieille Prolongée, 83310 Pourrières  
Capital minimum : 1.000 €  
Capital maximum : 900.000 €  
Capital initial : 1.000 €

Durée : 99 ans à compter de son immatriculation au RCS Droguepignan  
Président : M. Nicolo DELORD, demeurant 720C, rue Fontvieille Prolongée, 83310 Pourrières  
Admission aux assemblées et droits de votes : Chaque associé et dirigeant est convoqué aux assemblées. Seuls les associés et les dirigeants peuvent y prendre part. Les droits de vote sont attribués proportionnellement à la part de capital détenue par l'ayant-droit.

Nicolo DELORD

## MODIFICATIONS

### SCI CAP SUD

Société civile au capital de 306 000 €  
Siège social : Lotissement « Les Mythes » - Lot 2963/20 Sainte-Maxime  
496 803 971 RCS Péages

### MODIFICATIONS

Mme MARAIS TESSIER Patricia Christine, née épouse demeurant au 100, chemin du Colorado, 97417 Saint-Denis SCI CAP SUD Société civile au capital de 300 000 € dont le nouveau siège social est situé : 3, rue Pierre Foncin, 75020 Paris ayant pour objet : l'acquisition et la gestion de tous biens et droits immobiliers contribués pour une durée de 50 ans au moyen des apports suivants :

- Apports en nature : la maison-propre d'un villa pour une valeur de 300 000 € avec les associés suivants :
- M. TESSIER Julie Natacha Christine demeurant au 63 Levergna, 81210 Roquecourbe ;
- Mme MARAIS TESSIER Patricia Christine demeurant au 109, chemin du Colorado, 97417 Saint-Denis ;
- M. TESSIER David Henri Alexandre demeurant au 3, rue Pierre Foncin, 4<sup>ème</sup> étage, 75020 Paris ;
- Mme MARAIS Nolmie Marie Lucie demeurant au 2020 B, Ier de l'Escartot, 06640 Peilla ;
- M. MARAIS Jean Maxime Clément demeurant au 238, boulevard Notre-Dame, 82790 Saint-Raphael.

Aux termes d'un acte de consentement unanime des associés le 26 juillet 2023, il résulte que :

1/ M. MARAIS TESSIER Patricia Christine, née épouse demeurant au 109, chemin du Colorado, 97417 Saint-Denis a été nommée nouvelle gérante de la société à compter de cette date, en remplacement de M. MARAIS Gérard Pierre et de Mme BRU-GNON Monique Germaine épouse MARAIS, décédées.

2/ Siège social : Le siège social a été transféré au 3, rue Pierre Foncin, 75020 Paris, à compter de cette date. En conséquence, la société est immatriculée au registre du commerce et des sociétés de Péages sous le numéro 438 883 811 l'actuelle l'objet d'une nouvelle immatriculation au registre du commerce et des sociétés de Paris.

3/ Article 4 « Siège social » des statuts a été modifié en conséquence. Ancienne mention : Lotissement « Les Mythes » - Lot 2963/20 Sainte-Maxime Nouvelle mention : 3, rue Pierre Foncin 75020 Paris

# Appels d'offres

## AVIS D'APPELS

### AVIS D'APPEL PUBLIC À LA CONCURRENCE

Synopsis de gestion de l'équipement  
Siège social : Hôtel de Ville BP 121 - 83971 La Garde Cedex  
Tel : 34 94 09 98 26  
SIRET 2068694900019

Référence objet : AC-ENTRETIEN VÉGÉTATION  
L'avis implique un marché public  
Objet : Procédure ouverte  
Forme du marché : Division de lots : non

Critères d'attribution : Offre économiquement la plus avantageuse appréciée en fonction des critères énoncés ci-dessous avec leur pondération

50% valeur technique de l'offre associée à la offre de méthode technique 40% Prix.  
Renclat des offres : 14/12/23 à 17 heures au plus tard.  
Envoi à la publication le : 04/11/2023

Les dépôts de plis doivent être impérativement remis par voie dématérialisée. Cette consultation bénéficie du service DUME.  
Pour retrouver cet avis intégral, accéder au DCE, poser des questions à l'acheteur, déposer un pli, aller sur <https://www.marchés-publics.fr>

**KENO Résultats des tirages du mardi 14 novembre 2023**

Tirage du midi  
1 2 3 12 13 14 18 20 29 39  
42 43 44 45 48 65 67 68 69 70

Multiplieur x 2  
7 186 891

Tirage du soir  
1 5 6 8 11 12 19 24 27 31  
32 33 35 42 43 44 47 50 56 59

Multiplieur x 2  
5 828 719

**EUROMILLIONS Résultats du tirage du vendredi 17 novembre 2023**

13 16 36 44 50  
2 3 4 5 6 7 8 9 10 11 12 14 15 17 18 19 20 21 22 23 24 25 26 27 28 29 30 31 32 33 34 35 37 38 39 40 41 42 43 45 46 47 48 49 51 52 53 54 55 56 57 58 59 60

1 2 3 4 5 6 7 8 9 10 11 12 14 15 17 18 19 20 21 22 23 24 25 26 27 28 29 30 31 32 33 34 35 37 38 39 40 41 42 43 45 46 47 48 49 51 52 53 54 55 56 57 58 59 60

22 946 0638

Prochaines tirages, vendredi 17 novembre 2023  
52 000 000 € + 1 000 000 €



# ACTUALITÉ LOCALE

## SANARY Conférence sur le camp des Milles

Le Centre d'études et de recherches du patrimoine de Sanary (Cerps) organise le samedi 18 novembre à 14h une table ronde, intitulée « Le Camp des Milles, lieu d'internement, de création et de déportation ». Interviendront : le

professeur et académicien du Var, Gilbert Buti, président du Cerps, Nicolas Sadoul, directeur de la Fondation du Camp des Milles, l'historien Jean-Marie Guillon et le journaliste Alain Paire. Ensemble, ils exploreront les dimensions multiples du Camp des Milles, de l'héroïsme du comité Varian Fry qui a secouru les réfugiés antinazis à la précarité des artistes qui y ont trouvé refuge.

14h, Petit Gall, 80 avenue Raoul Henry

## HYÈRES La villa Noailles expose Paul Rousteau

Avec sa nouvelle expo « Paul, la plage et les peintres », la villa Noailles propose ici le rendu de la commande artistique

faite au photographe et artiste français Paul Rousteau. Réalisées en résidence chaque été depuis cinq années à Hyères, en compagnie de huit peintres de la scène contemporaine française invités à passer un temps de création sur le thème de la plage, les œuvres proposent un nouveau regard sur ce qui fait la beauté du département : la mer et ses plages. À visiter du 24 novembre au 10 mars.

**ANNONCES LÉGALES**  
HABILITÉ À PUBLIER PAR ARRÊTÉ PRÉFECTORAL

**VAR**  
Tél. 04 91 57 75 74  
annonceslegales@lamarseillaise.fr



### AVIS D'OUVERTURE D'UNE ENQUÊTE PUBLIQUE UNIQUE ET D'UNE ENQUÊTE PARCELLAIRE CONJOINTE

Par arrêté préfectoral du 20 octobre 2023, sur demande du Président de la Métropole Toulon-Provence-Méditerranée (TPM), le Préfet du Var a prescrit l'ouverture d'une enquête publique unique avec une enquête parcellaire conjointe préalable : à la demande d'autorisation environnementale, à la déclaration d'utilité publique en vue de l'expropriation, à la mise en compatibilité du plan local d'urbanisme de Six-Fours-les-Plages, à la possibilité des parcelles ou des droits réels immobiliers nécessaires.

Le projet consiste à créer une zone d'activité économique dite « ZAE de Prébois » d'une superficie de 8,16 hectares, sur le territoire de la commune de Six-Fours-les-Plages. Cette ZAE s'inscrit en continuité des zones d'activités des Paysés et la Médiane. L'opération concerne la viabilisation du site par la création de voies et d'aménagements paysagers, ainsi que le découpage de la ZAE de Prébois en 12 lots à bâtir.

Le responsable (pétitionnaire) est la métropole Toulon-Provence-Méditerranée - Hôtel de la Métropole - direction des infrastructures et des déplacements - 107, Boulevard Henri Fabre - CS 30538 - 83041 TOULON cedex 9.

Le commissaire enquêteur désigné est M. Christian MICHEL. En cas d'empêchement, un commissaire enquêteur remplaçant pourra être nommé après interruption de l'enquête.

La commune de Six-Fours-les-Plages et les locaux de la Métropole TPM sont les lieux des enquêtes. Le siège de ces enquêtes est fixé au maître de Six-Fours-les-Plages. Les enquêtes se tiendront du lundi 4 décembre 2023 au vendredi 12 janvier 2024 inclus, soit 40 jours consécutifs (exceptés samedis, dimanches et jours fériés).

Le dossier complet comprend : un guide de lecture du dossier d'enquête publique unique ; un sous-dossier relatif à la déclaration d'UEP publique ; un sous-dossier relatif à l'enquête parcellaire avec des plans parcellaires A0 ; un sous-dossier de mise en compatibilité du plan local d'urbanisme de Six-Fours-les-Plages incluant l'avis de la Mission Régionale d'Autorité Environnementale (MRAE) ainsi que le procès verbal de l'examen conjoint des parcelles publiques associées ; un dossier d'étude d'impact (évaluation environnementale systématique) relative à la demande d'autorisation environnementale, incluant l'avis de la (MRAE) ainsi que les avis des personnes consultées.

Pendant la durée des enquêtes, le dossier est consultable :  
• sur internet à l'adresse suivante : <https://www.var.gouv.fr>.  
• sur support papier, dans chaque lieu des enquêtes. Le public pourra consigner ses observations et propositions directement sur un registre d'enquête à feuillet non mobiles, coté et paraphé par le commissaire enquêteur qui se tiendra également à sa disposition, aux jours et heures ci-après :

Lieux des enquêtes	Ouverts		Perméance du commissaire enquêteur	
	Jours	Heures	Jours	Heures
[siège de l'enquête] Maire de Six-Fours-les-Plages Hôtel de Ville Place du 16 juin 1940 - BP 97 83183 Six-Fours-les-Plages Cedex	du lundi au vendredi	de 9h30 à 12h et de 13h30 à 16h30	Lundi 4 décembre 2023	9h à 12h
			Judi 7 décembre 2023	13h30 à 16h30
			Mardi 12 décembre 2023	9h à 12h
			Mercredi 20 décembre 2023	13h30 à 16h30
			Judi 28 décembre 2023	9h à 12h
			Judi 4 janvier 2024	13h30 à 16h30
			Mardi 9 janvier 2024	9h à 12h
Métropole TPM Immeuble le pironet 1er étage 39, avenue de la Résistance 83000 TOULON	du lundi au vendredi	de 9h30 à 12h et de 14h30 à 17h30	Vendredi 15 décembre 2023	9h à 12h
			Mardi 9 janvier 2024	14h à 17h

• sur un poste informatique au siège des enquêtes aux jours et heures indiquées dans le tableau ci-dessus. Un poste informatique est également mis à disposition à l'accueil de la Préfecture du Var pendant toute la durée de ces enquêtes.

Les observations et propositions écrites sur ce projet peuvent également être adressées par voie postale, à l'attention du commissaire enquêteur, au siège des enquêtes où elles sont annexées au registre correspondant.

Le dossier peut-être consulté et des observations peuvent être formulées directement sur le registre dématérialisé, à l'adresse : <https://www.registre-numerique.fr/zae-prebois-six-fours>

Le public pourra formuler ses observations par courriel, transmis au commissaire enquêteur, à l'adresse électronique suivante : [zae-prebois-six-fours@mlrregistre-numerique.fr](mailto:zae-prebois-six-fours@mlrregistre-numerique.fr)

Le rapport et les conclusions du commissaire enquêteur seront tenus à la disposition du public, en mairie Six-Fours-les-Plages, à l'hôtel de la Métropole TPM, au bureau de l'environnement et du développement durable de la préfecture du Var et sur internet à l'adresse suivante : <https://www.var.gouv.fr>, à réception et pendant un an à compter de la clôture des enquêtes.

Des informations sur le projet peuvent être demandées auprès du pétitionnaire à l'adresse courriel précitée ou bien en écrivant à l'adresse courriel suivante : [amenagement@metropoletpm.fr](mailto:amenagement@metropoletpm.fr).

### AVIS D'ENQUÊTE PUBLIQUE REVISION ALLÉGÉE N°1 DU PLAN LOCAL D'URBANISME DE LA COMMUNE DE PIERREFEU-DU-VAR

Par arrêté du Maire N° EP 23/001 en date du 24 octobre 2023 la Commune de PIERREFEU-DU-VAR a prescrit l'enquête publique relative à la révision allégée du PLU de la commune de PIERREFEU-DU-VAR.

Monsieur Bertrand NICOLAS a été désigné en qualité de commissaire enquêteur titulaire par décision N°E23000050/83 du Président du Tribunal Administratif de Toulon (Var) en date du 06 octobre 2023.

Les pièces du dossier, ainsi qu'un registre d'enquête à feuillets non mobiles, coté et paraphé par le commissaire enquêteur seront déposés à la Mairie de Pierrefeu-du-Var pendant 32 jours consécutifs aux jours et heures habituels d'ouverture de la mairie, du mardi 14 Novembre 2023 au Vendredi 15 Décembre 2023 inclus.

Chacun pourra prendre connaissance du dossier en mairie ou sur le site internet de la commune : <http://www.pierrefeu-du-var.fr> et consigner éventuellement ses observations sur le registre d'enquête, ou les adresser par écrit au commissaire enquêteur, à l'adresse suivante : Monsieur le Commissaire enquêteur titulaire - Hôtel de Ville - Place Urbain Sénés - 83390 PIERREFEU-DU-VAR, ou enfin, par courriel à l'adresse suivante : [accueil-urban@pierrefeu-du-var.fr](mailto:accueil-urban@pierrefeu-du-var.fr)

Le commissaire enquêteur recevra en mairie (Hôtel de Ville - Salle du Conseil Municipal - Place Urbain Sénés - 83390 PIERREFEU DU VAR) aux dates suivantes :

- Mardi 14 novembre 2023 De 09h00 à 12h00
- Jeudi 23 novembre 2023 De 08h00 à 12h00
- Mercredi 29 novembre 2023 De 14h00 à 17h00
- Lundi 04 décembre 2023 De 14h00 à 17h00
- Vendredi 15 décembre 2023 De 14h00 à 17h00

**Publications d'annonces légales et judiciaires**

Une plateforme pour gérer, en toute autonomie, la parution de vos annonces sur 5 départements

13 | 83 | 84 | 30 | 34

**La Marseillaise**

[annonces-legales.lamarseillaise.fr](http://annonces-legales.lamarseillaise.fr)

Un service client à l'écoute et disponible  
04 91 57 75 74  
[annonceslegales@lamarseillaise.fr](mailto:annonceslegales@lamarseillaise.fr)

Devis sur demande



# Annonces légales

Certifié Nice-Matin - Paru dans édition Toulon le 04/12/2023

Conformément à l'arrêté du 19 novembre 2021 relatif à la tarification et aux modalités de publication des annonces judiciaires et légales, le tarif ou contraire est fixé pour l'année 2023 à 0,83 € HT pour les Alpes-Maritimes. Par dérogation, conformément à l'article 3 du même arrêté, certaines annonces légales concernant les sociétés font l'objet d'une tarification forfaitaire. Pour information, les annonces relatives aux sociétés et fonds de commerce sont l'objet d'une contribution sur la base de données cadastrales centralisée mentionnée au deuxième alinéa de l'article 1er de la loi du 4 janvier 1995 et révisée par le décret du 28 décembre 2012.

## AVIS ADMINISTRATIFS

**Commune de Draguignan**  
**APPROBATION DE LA DECLARATION DE PROJET EMPORTANT MISE EN COMPATIBILITE DU PLAN LOCAL D'URBANISME**  
Par délibération n°2023-159 en date du 15 novembre 2023, le Conseil Municipal de Draguignan a approuvé la déclaration de projet emportant mise en compatibilité du plan local d'urbanisme (PLU) de Draguignan pour le projet de reconversion de la carrière de Grangonien en installation de zones de déchets inertes.  
Cette délibération est l'objet d'un affichage en Mairie durant 1 mois et le dossier de déclaration de projet emportant mise en compatibilité du PLU approuvé est tenu à la disposition du public au service urbanisme au jour et heures habituelles d'ouverture.

## AVIS D'ENQUÊTES

**Préfet du Var**  
**Direction de la coordination des politiques publiques et de l'appui territorial**  
**Bureau de l'environnement et du développement durable**  
**AVIS**  
**d'ouverture d'une enquête publique unique et d'une enquête parcellaire conjointe**  
Par arrêté préfectoral du 20 octobre 2023, sur demande du Président de la Métropole Toulon-Provence-Méditerranée (TPM), le Préfet du Var a prescrit l'ouverture d'une enquête publique unique avec une enquête parcellaire conjointe préalable à la demande d'autorisation environnementale, à la déclaration d'utilité publique en vue de l'expropriation, à la mise en compatibilité du plan local d'urbanisme de Six-Fours-les-Plages, à la cessibilité des parcelles ou des droits réels immobiliers nécessaires.  
Le projet consiste à créer une zone d'activité économique dite « ZAE de Prébois » d'une superficie de 9,16 hectares, sur le territoire de la commune de Six-Fours-les-Plages. Cette ZAE s'inscrit en continuité des zones d'activités des Playes et la Milonnie. L'opération concerne la viabilisation du site par la création de voies et d'aménagements paysagers, ainsi que le décapage de la ZAE de Prébois en 1 lots à bâtir.  
Le responsable (pétitionnaire) est la métropole Toulon-Provence-Méditerranée, Hôtel de la Métropole, Direction des infrastructures et des déplacements, 107, boulevard Henri Fabre, CS 20535, 83041 Toulon Cedex 9.  
Le commissaire enquêteur désigné est M. Christian MICHEL. En cas d'empêchement, un commissaire enquêteur remplaçant pourra être nommé après interruption de l'enquête.  
La commune de Six-Fours-les-Plages et les locaux de la Métropole TPM sont les lieux des enquêtes. Le siège de ces enquêtes est fixé en mairie de Six-Fours-les-Plages. Les enquêtes se tiendront du lundi 4 décembre 2023 au vendredi 12 janvier 2024 inclus, soit 40 jours consécutifs (sauf samedi, dimanche et jours fériés).  
Le dossier complet comprend : un guide de lecture du dossier d'enquête publique unique ; un sous-dossier relatif à la déclaration d'utilité publique ; un sous-dossier relatif à l'enquête parcellaire avec des plans parcellaires AD ; un sous-dossier de mise en compatibilité du plan local d'urbanisme de Six-Fours-les-Plages incluant l'avis de la Mission Régionale d'Autorité Environnementale (MRAE) ainsi que le procès-verbal de l'examen conjoint des personnes publiques associées ; un dossier d'étude d'impact (évaluation environnementale systématique) relatif à la demande d'autorisation environnementale, incluant l'avis de la (MRAE) ainsi que les avis des personnes concernées.  
Pendant la durée des enquêtes, le dossier est consultable :  
- sur Internet à l'adresse suivante : <https://www.var.gouv.fr> ;  
- sur support papier, dans chaque lieu des enquêtes. Le public pourra consigner ses observations et propositions directement sur un registre d'enquête à facilitatez non mobiles, créé et paraphé par le commissaire enquêteur qui se vendra également à sa disposition, aux jours et heures ci-après :

Lieux des enquêtes	Ouvrtes		Poursuivantes du commissaire enquêteur	
	Jours	Heures	Jours	Heures
Siège de l'enquête Mairie de Six-Fours-les-Plages Hôtel de Ville Place du 18 Juin 1940 - BP 91 83183 Six-Fours-les-Plages Cédex	de lundi au vendredi	de 08h30 à 12h et de 14h30 à 17h30	Lundi 4 décembre 2023	9h à 12h
			Mardi 5 décembre 2023	13h30 à 16h30
			Mardi 12 décembre 2023	9h à 12h
			Mardi 20 décembre 2023	13h30 à 16h30
			Mardi 28 décembre 2023	9h à 12h
Métropole TPM immeuble le Prébois 1er étage 35, avenue de la Résistance 83060 Toulon	du lundi au vendredi	de 08h30 à 12h et de 14h à 17h30	Mardi 9 janvier 2024	13h30 à 16h30
			Mardi 9 janvier 2024	9h à 12h
			Vendredi 12 janvier 2024	13h30 à 16h30
Métropole TPM immeuble le Prébois 1er étage 35, avenue de la Résistance 83060 Toulon	du lundi au vendredi	de 08h30 à 12h et de 14h à 17h30	Vendredi 15 décembre 2023	9h à 12h
			Mardi 9 janvier 2024	14h à 17h

- sur un poste informatique au siège des enquêtes aux jours et heures indiqués dans le tableau ci-dessus. Un poste informatique est également mis à disposition à l'accueil de la Préfecture du Var pendant toute la durée de ces enquêtes.  
Les observations et propositions écrites sur ce projet peuvent également être adressées par voie postale. À l'attention du commissaire enquêteur, au siège des enquêtes ou elles sont annexées au registre correspondant.  
Le dossier peut être consulté et des observations verbales formulées directement sur le registre dématérialisé, à l'adresse :  
<https://www.registre-numerique.kize-prebois.kize.fr>  
Le public pourra formuler ses observations par courriel, transmis au commissaire enquêteur, à l'adresse électronique suivante :  
[zaz-prebois-six-fours@i.régistre-numerique.fr](mailto:zaz-prebois-six-fours@i.régistre-numerique.fr)  
Le rapport et les conclusions du commissaire enquêteur seront tenus à la disposition du public, en mairie Six-Fours-les-Plages, à l'Hôtel de la Métropole TPM, au bureau de l'environnement et du développement durable de la préfecture du Var et sur Internet à l'adresse suivante :  
<https://www.var.gouv.fr>, à réception et pendant un an à compter de la clôture des enquêtes.  
Des informations sur le projet peuvent être demandées auprès du pétitionnaire à l'adresse courriel précitée ou bien en écrivant à l'adresse courriel suivante : [environnement@metropoletpm.fr](mailto:environnement@metropoletpm.fr).

## AVIS D'ENQUETE PUBLIQUE PORTANT SUR LA CESSION D'UN CHEMIN RURAL LIEU-DIT FONTGEMME OCCIDENTALE

Par arrêté en date du 6 novembre 2023, le Maire de la commune de Flayosc a ordonné l'ouverture d'une enquête publique portant sur l'aliénation d'un chemin sis Fontgemme occidentale. Monsieur JUISSIER, a été désigné en qualité de commissaire enquêteur.  
L'enquête publique se déroulera en Mairie de Flayosc du lundi 4 décembre au mercredi 20 décembre 2023.  
Le dossier d'enquête publique ainsi qu'un registre d'enquête seront déposés en mairie de Flayosc pendant les heures d'ouverture de la mairie, soit de 08h30 à 12h30 et de 13h30 à 17h30 du lundi au jeudi et de 08h30 à 15h00 le vendredi, et ce, durant toute la durée de l'enquête.  
Le dossier sera également consultable sur le site internet de la ville [www.flayosc.fr](http://www.flayosc.fr).  
Les observations pourront être adressées par écrit au commissaire enquêteur du lundi 4 décembre 2023 jusqu'à la clôture de l'enquête, soit le mercredi 20 décembre à 17h00 :  
- Par courrier à l'adresse :  
Mairie de Flayosc, Avenue Angelin Germain, 83780 Flayosc.  
- Par e-mail à l'adresse [enquete@flayosc.fr](mailto:enquete@flayosc.fr).  
Le commissaire enquêteur recevra à la mairie :  
- Le 04/12/2023 de 09h00 à 12h00 ;  
- Le 05/12/2023 de 14h00 à 17h00.  
Toutes informations relatives à l'enquête publique peuvent être demandées auprès du Maire ou du Maire de Flayosc :  
- Par courrier : Mairie de Flayosc, Avenue Angelin Germain, 83780 Flayosc.  
- Par téléphone : 04 94 70 40 03.

## VIE DES SOCIÉTÉS

**POLY JURIS**  
Catherine LONJON D'OLLARD  
Société d'Édition à Montélimar, Parislettre et Hyoux TGI : 04 78 53 02 53  
Mail : [montelmar@shoeng-polijuris.com](mailto:montelmar@shoeng-polijuris.com)  
**BEPO**  
Société à responsabilité limitée de capital de 10 000 euros  
Siège social : 1, rue du Moulin 83230 Bornes-les-Mimosas  
**AVIS DE CONSTITUTION**  
Aux termes d'un acte sous signature privé en date à MONTÉLIMAR du 20 novembre 2023, a été constituée une société présentant les caractéristiques suivantes :  
- Forme sociale : Société à responsabilité limitée  
- Dénomination sociale : BEPO  
- Siège social : 1, rue du Moulin, 83230 Bornes-les-Mimosas  
- Objet social : La restauration traditionnelle sur place, la préparation de plats cuisinés, la vente sur place et à emporter, siéges de thé, traiteur, la livraison à domicile, la vente de boissons avec et sans alcool conformément à la réglementation en vigueur, l'organisation d'événements ou manifestations d'événements ; vente de tous objets mobiliers (meubles, décoration, vaisselle, verrerie, etc.).  
- Durée de la Société : 99 ans à compter de la date de l'immatriculation de la Société au Registre du Commerce et des Sociétés  
- Capital social : 10 000 euros  
- Gérance : Monsieur Riccardo BERTO, demeurant 6, chemin des Colannes, 26200 Montélimar  
- Madame Ophélie ALONJON FORTIER, demeurant 6, chemin des Colannes, 26200 Montélimar  
L'immatriculation de la Société au Registre du Commerce et des Sociétés de Toulon.  
Pour avis  
Le Gérant

# Appels d'offres

## AVIS D'APPELS

**Commune de Six-Fours-les-Plages**  
**PUBLICATION DU DISPOSITIF RELATIF AU CHOIX DU DELEGATAIRE POUR L'EXPLOITATION DE L'ETABLISSEMENT « COTE PLAGES » SITUÉ SUR LA PLAGES DE BONNEGRACE ET DE SON LOT DE PLAGES ATTENANT**  
I - Modification de la collectivité :  
Commune de Six-Fours-les-Plages  
Direction de la Commande Publique - Service des marchés  
Maire de Velaire - Place de la Gare 83190 - 63184 Six-Fours-les-Plages  
II - Cadre de la consultation :  
Conception selon les dispositions des articles L.3120-1 et suivants du Code de la commande Publique et aux articles L.1611-1 et suivants du Code Général des Collectivités Territoriales.  
III - Délibération n°16480 du conseil municipal du 23 novembre 2023.  
IV - Le Code Général des Collectivités Territoriales et notamment les articles L.1611-1 et suivants :  
- la délibération n° 16340 du 21 mars 2023 approuvant le principe d'une délégation de service public pour l'exploitation du restaurant « COTE PLAGES » situé sur la plage de Bonnegrace et de son lot de plages attenant ;  
- le rapport de présentation du Maire établi en application des articles L. 1611-5 et L. 1611-7 du Code Général des Collectivités Territoriales, exposant le déroulement de la procédure, les motifs du choix de l'entreprise retenue par l'exécutif et l'économie générale du futur contrat ;  
- le projet de contrat de concession et ses annexes  
Sur l'ensemble des renseignements, le Conseil Municipal se propose de prononcer sur le choix des concepteurs et d'approuver le contrat de concession et ses annexes ;  
Après avoir délibéré, le Conseil Municipal :  
- approuve le choix de réaliser la société SAS CAPP, représentée par sa Présidente, Madame Maria Carmenia CARMINTA ;  
- fixe le montant des revenus annuels suivants :  
- une redevance fixe annuelle pour l'occupation du lot de plages d'un montant forfaitaire de 0€ 000,00 € ;  
- une redevance fixe annuelle pour l'occupation du lot de plages d'un montant forfaitaire de 35 800 € ;  
- une redevance variable de 2 % du chiffre d'affaires annuel total.  
- fixe la durée de la convention qui pourra être renouvelée d'une année en option ;  
- approuve les termes du contrat de concession à intervenir avec la société de fait sus-mentionnée ;  
- autorise Monsieur Le Maire ou son représentant à signer le contrat de concession à intervenir et à procéder aux mesures de publicité requises.  
Informations et consultation du dossier : Une fois que le contrat sera signé (date prévue fin de l'année 2023), la convention et les pièces de la procédure seront consultables au service des marchés, dans le respect des secrets protégés par la loi, à l'adresse suivante : Maire de Six-Fours-les-Plages - Direction de la Commande Publique - Hôtel de Ville - Place du 18 Juin 1940 - 83180 Six-Fours-les-Plages - Courriel : service.marchés@mairie-six-fours.fr  
Heures de consultation de la direction de la commande publique (sauf jours fériés) : de lundi au vendredi de 09h30 à 12h00 et de 13h30 à 16h30.  
Pour cela, une demande écrite doit être formulée par courriel ou par voie postale.  
Date d'envoi à la publication : 04/12/2023

## AVIS D'ATTRIBUTION

Commune de Tavernas  
**AVIS D'ATTRIBUTION DE CONCESSION**  
M. Didier VAUZELLE - Maire - 15, place de La Marine 06070 Tavernas - Tél : 04 98 05 36 36  
Fax : 04 94 72 38 64 - e-mail : [mairiedetavernas@orange.fr](mailto:mairiedetavernas@orange.fr)  
SIRET : 71830185650018  
Objet : Concession multivalence des services publics de l'eau potable et de l'énergie.  
Somme collectée  
Référence relative : 03136  
Nature du marché : Services  
Concession  
Classification CPV :  
Principale : 05100000 - Distribution d'eau et services connexes  
Complémentaires : 05111000 - Distribution d'eau potable  
05000006 - Services des eaux usées  
04100000 - Services de collecte des eaux usées  
Attribution  
Valeur totale du marché (hors TVA)  
Date de signature de la convention par l'autorité déléguée : 14/11/23 n° : 2023-03  
AQUALTER, 10, rue Henri Poliveau, 29008 Châteauneuf  
Nomenclature prévisionnelle de l'ensemble des sommes à percevoir par le délégataire, qu'elles soient liées ou non au résultat de l'exploitation du service, et quelle que soit leur origine.  
Règlementations complémentaires : Facture type 128 n° - Eau potable : 205,25 euros - Assainissement collectif : 53,00 euros  
Envoyé le 30/11/23 à la publication  
Pour recevoir cet avis (légal), aller sur <http://www.marchés-publics.info>

# Annonces

Prenez votre annuaire et payez par  
04.93.18.70.00  
(0,15 € TTC la minute)

Salle aux différentes réformes apportées notamment par loi Climat et Résilience du 22 août 2021 (et par l'arrêté du 22 décembre 2021) pour le JO du 29 septembre 2021) de nouvelles obligations d'isolation ont été adoptées pour les constructions neuves. Si vous décidez de ne pas faire apparaître les mentions requises, vous vous exposez à une sanction prévue à l'article L.525-33 du Code de la Construction et de l'habitation. De manière générale, Groupe Nice-Matin ne saurait être tenu pour responsable en cas de non-respect des nouvelles obligations relatives.

**Immobilier Var**  
ACHAT TERRAINS  
VINCI IMMOBILIER Achat terrains nus ou bâtis dans toute la région. Rendez-vous immédiat. Estimation offerte. Confidentialité. Caroline Andrieu 04.93.18.25.35.

**LOCATION 2 PIÈCES**  
SARARY centre, T2 RdC, 31m² + terrasse 11m², cuisine aménagée, clim, immeuble standing, possibilité meublé, 750€ + ch. 100€ + garage 100€. Energie D (06/06/2023), GES B, montant annuel dépenses énergétiques 490€ à 640€. PARTICULIER Tél.06.14.48.89.26

**VENTE VILLAGES**  
Azur Viager  
04.94.54.55.55  
[www.le-viager.fr](http://www.le-viager.fr)

Visite et expertise gratuites sur tout le Var. Viager libre, viager occupé, vente à terme, nue propriété.  
**Etude Lodel**  
04.94.95.37.55  
[www.etudelodel.com](http://www.etudelodel.com)  
Recherchons pour investisseurs : VIAGER. NUS PROPRIÉTÉ. VENTE À TERME. CONSULTA ET EXPERTISES GRATUITS, un métier de spécialistes 80 ans d'expérience.

**Immobilier Alpes-Maritimes**  
VENTE 4 PIÈCES  
CARRÉ D'OR. Immeuble bourgeois ravalié 138,6m², 3 ch, 1 bu, double séjour, 1 SdB, 1 SdE, parquet, moulures grande hauteur, rangements, cave, 1er et 2e vue jardin/mer. Divisibilité, bureaux prof lib possible. Box en « à 150m. 775.000€. Energie D (27/02/2023), GES D, montant annuel dépenses énergétiques 1.342€ à 1.816€. PARTICULIER Tél.06.83.87.43.37.

**VENTE VILLAGES**  
Vente Maison Individuelle à Mousans-Sartoux, 370.000€. Habitation 143m² lot Carrer, terrain 1.320m² aménagé. Maison sur 2 niveaux, 4 chambres, 2 SdB, 3 WC, entrée, cuisine, séjour et salle à manger. Vue panoramique sur montagnes de Grasse, pas de vis à vis. Très calme. Parking, terrasse aménagée et jacuzzi. Belles prestations. Plein sud. État neuf, construction 2017. Classe climat B, Energie A (21/11/2023), montant annuel dépenses énergétiques pour un usage standard entre 750€ et 1.050€. PARTICULIER Tél.06.87.36.03.07.

**Immobilier Entreprises-Commerces**  
Vends CHARPENTE métallique, galvanisée et cintrée, origine polye-pailletole, 5 modules, L.40m, total 200m² / 2 containers 40' jumelés, isolation / revêtement conformes normes, équipements cuisine, YBE 1 container 4 sanitaires. PARTICULIER Tél.06.72.52.92.72.

**Autos**  
OCCASIONS (achet)  
**VOUS SÉLECTIONNER**  
AUTO SURE 9€ achète immédiatement tous véhicules, même sans contrôle technique ou en panne, de 200 € à 50.000 €. Achat 7/7, service carte grise, échangeur/cession, agréé préfectures - 37, Bd Saint Roch 06500 Nice. Déplacement à domicile pour estimation. Demander Félix au 06.65.18.95.41.

**MERCEDES**  
Très belle MERCEDES CLASSE C, 200 CDI, boîte manuelle 6v, 0511 hecto, excellent état de route, boîte 032R, carrosserie nickel et peinture à l'huile. Très fiable. Prix exceptionnel tout-équipement. CT ok. Prix : 3.800€. PARTICULIER, Tél : 06.97.31.00.34

**REMISE**  
Très belle TWINDO, poste CD/clic USB/Bluetooth, excellent état route, pneus et batterie neufs, double clic, excellent état pour parcourir toute distance, distri à jour, CT ok, aucun frais à prévoir, très fiable, Prix 2.500€. PARTICULIER, Tél : 06.15.76.37.20

**SPORT PRESTIGE**  
**TOUS SÉLECTIONNER**  
ALFA ROMEO GIULIETTA Colorée, rouge année 1998, Prix 79 000€. PARTICULIER, Tél : 06.87.93.15.15 Contactez-nous pour recevoir des photos

**Art, Antiquité, Brocante**  
ART  
COLLECTIONNEUR ACHETE ARMES ANCIENNES, lances, pistolets, décorations, casques, ordres de chevalerie, pistolets, sabres, fusils de chasse. PARTICULIER Tél.06.14.18.78.95 ou 04.93.29.05.75.



## ACTUALITÉ LOCALE

# Le livre géant de la laïcité

TOULON

La Ligue de l'Enseignement propose de venir à la rencontre de Jean-Michel Aupy, le fondateur de la maison d'édition Hors Pistes. Dans ses locaux, le mercredi 13 décembre à 17h.

En s'inspirant du mouvement Colibri et des principes de « feu » de Pierre Rabhi où « chacun doit faire sa part », Jean-Michel Aupy imagine et crée un concept de livre et d'exposition autour de l'histoire et des grands principes de la laïcité.

L'une des nouveautés réside dans l'appropriation et la personnalisation de ces ouvrages par toutes entités Institutionnelles, associatives ou privées qui le désirent. Ainsi chaque élu, maire ou dirigeant d'entreprise souhaitant communiquer autour des valeurs de la République avec son image et ses propres mots, pourra le faire d'une manière simple, pratique et ludique auprès de ses administrés, salariés, adhérents et même de locataires quand il s'agira de bailleurs sociaux.

L'occasion est donc donnée mercredi soir de rencontrer le personnage, découvrir l'exposition et le livre géant de la laïcité.  
LM



Jean-Michel Aupy sera mercredi à 17h dans les locaux de la FOL83, à Toulon. PHOTO ORFÈVRE

## En hommage à Michèle Rivasi

VAR

Le militant écologiste Guy Rebec rend hommage à l'eurodéputée EELV Michèle Rivasi.

Michèle Rivasi, députée européenne EELV, est venue plusieurs fois dans le Var et à Toulon pour parler des transports, de l'alimentation, de la radioactivité, du Bisphénol A dans le biberon des enfants, de ses multiples combats pour la santé des Européens, se souvient le militant écologiste varois Guy Rebec qui avait conduit la liste Toulon en commun lors des dernières élections municipales.

Il évoque la perte d'« une grande dame », et d'« une militante infatigable ». Et plus que la tristesse ressentie, il veut dire « l'absolue nécessité que les générations encore vivantes aujourd'hui relèvent le défi de l'action résolue contre le réchauffement climatique, la perte considérable de la biodiversité, pour le maintien de l'habitabilité de notre seule et unique planète ».

Des adieux pour appeler donc à la poursuite du combat.  
T.T.

MÉTROPOLE

## La Maison du Patrimoine récompensée

La Maison du Patrimoine - centre d'interprétation du patrimoine métropolitain - s'est vue attribuer, suite à sa participation au 29<sup>e</sup> concours des « Rubans du patrimoine » un prix régional. Cette récompense honorifique vient récompenser « l'intérêt et la valeur du patrimoine, notamment esthétique et architecturale, la qualité du projet réalisé, ses retombées sociales, économiques, culturelles, patrimoniales, environnementales... ainsi que les différents acteurs du projet. »

Ce concours a été organisé en partenariat avec la Fédération française du bâtiment, l'Association des maires de France et des présidents d'intercommunalité, la Fondation du patrimoine, la Fédération nationale des Caisses d'Épargne ainsi que le Groupement français des entreprises.

**ANNONCES LÉGALES**  
HABILITÉ À PUBLIER PAR ARRÊTÉ PRÉFECTORAL

**VAR**  
Tél. 04 91 57 75 74  
annonceslegales@lanarselle.fr



**PRÉFET DU VAR**

Direction de la coordination des politiques publiques et de l'appui territorial  
Bureau de l'environnement et du développement durable

### AVIS D'OUVERTURE D'UNE ENQUÊTE PUBLIQUE UNIQUE ET D'UNE ENQUÊTE PARCELLAIRE CONJOINTE

Par arrêté préfectoral du 20 octobre 2023, sur demande du Président de la Métropole Toulon-Provence-Méditerranée (TPM), le Préfet du Var a prescrit l'ouverture d'une enquête publique unique avec une enquête parcellaire conjointe préalables : à la demande d'autorisation environnementale, à la déclaration d'utilité publique en vue de l'expropriation, à la mise en compatibilité du plan local d'urbanisme de Six-Fours-les-Plages, à la cessibilité des parcelles ou des droits réels immobiliers nécessaires.

Le projet consiste à créer une zone d'activité économique dite - ZAE de Prébois - d'une superficie de 6,10 hectares, sur le territoire de la commune de Six-Fours-les-Plages. Cette ZAE s'inscrit en continuité des zones d'activités des Phayes et la Milonne. L'opération concerne la viabilisation du site par la création de voies et d'aménagements paysagers, ainsi que le découpage de la ZAE de Prébois en 12 lots à bâtir.

Le responsable (pétitionnaire) est la métropole Toulon-Provence-Méditerranée - Hôtel de la Métropole - direction des infrastructures et des déplacements - 107, Boulevard Henri Fabre - CS 30536 - 83041 TOULON cedex 8.

Le commissaire enquêteur désigné est M. Christophe MICHEL. En cas d'empêchement, un commissaire enquêteur remplaçant pourra être nommé après interruption de l'enquête.

La commune de Six-Fours-les-Plages et les locaux de la Métropole TPM sont les lieux des enquêtes. Le siège de ces enquêtes est fixé en mairie de Six-Fours-les-Plages. Les enquêtes se tiendront du lundi 4 décembre 2023 au vendredi 12 janvier 2024 inclus, soit 40 jours consécutifs (exceptés samedis, dimanches et jours fériés).

Le dossier complet comprend : un guide de lecture du dossier d'enquête publique unique ; un sous-dossier relatif à la déclaration d'UMP publique ; un sous-dossier relatif à l'enquête parcellaire avec des plans parcellaires AD ; un sous-dossier de mise en compatibilité du plan local d'urbanisme de Six-Fours-les-Plages incluant l'avis de la Mission Régionale d'Autorité Environnementale (MRAE) ainsi que le procès verbal de l'examen conjoint des personnes publiques associées ; un dossier d'étude d'impact (évaluation environnementale systématique) relative à la demande d'autorisation environnementale, incluant l'avis de la (MRAE) ainsi que les avis des personnes consultées.

Pendant la durée des enquêtes, le dossier est consultable :  
• sur Internet à l'adresse suivante : <https://www.var.gouv.fr/> ;  
• sur support papier, dans chaque lieu des enquêtes. Le public pourra consigner ses observations et propositions directement sur un registre d'enquête à feuillet non mobiles, côté et paraplumé par le commissaire enquêteur qui se tiendra également à sa disposition, aux jours et heures ci-après :

Lieux des enquêtes	Ouverts		Permanence du commissaire enquêteur	
	Jours	Heures	Jours	Heures
[siège de l'enquête] Mairie de Six-Fours-les-Plages Hôtel de Ville Place du 18 juin 1940 - BP 97 83183 Six-Fours-les-Plages Cedex	du lundi au vendredi	de 8h30 à 12h et de 13h30 à 16h30	Lundi 4 décembre 2023	9h à 12h
			Jeu 7 décembre 2023	13h30 à 16h30
			Mardi 12 décembre 2023	9h à 12h
			Mercredi 20 décembre 2023	13h30 à 16h30
			Jeu 28 décembre 2023	9h à 12h
			Jeu 4 janvier 2024	13h30 à 16h30
Métropole TPM immeuble le phœnix 1 <sup>er</sup> étage 39, avenue de la Résistance 83000 TOULON	du lundi au vendredi	de 8h30 à 12h et de 14h00 à 17h30	Vendredi 12 janvier 2024	9h à 12h
			Vendredi 15 décembre 2023	9h à 12h
			Mardi 9 janvier 2024	14h à 17h

• sur un poste informatique au siège des enquêtes aux jours et heures indiqués dans le tableau ci-dessus. Un poste informatique est également mis à disposition à l'accueil de la Préfecture du Var pendant toute la durée de ces enquêtes.

Les observations et propositions écrites sur ce projet peuvent également être adressées par voie postale, à l'attention du commissaire enquêteur, au siège des enquêtes où elles sont annexées au registre correspondant.

Le dossier peut être consulté et des observations peuvent être formulées directement sur le registre dématérialisé, à l'adresse : <https://www.registre-numerique.fr/zae-prebois-six-fours>

Le public pourra formuler ses observations par courriel, transmis au commissaire enquêteur, à l'adresse électronique suivante : [zae-prebois-six-fours@mail.registre-numerique.fr](mailto:zae-prebois-six-fours@mail.registre-numerique.fr)

Le rapport et les conclusions du commissaire enquêteur seront tenus à la disposition du public, en mairie Six-Fours-les-Plages, à l'hôtel de la Métropole TPM, au bureau de l'environnement et du développement durable de la préfecture du Var et sur Internet à l'adresse suivante : <https://www.var.gouv.fr/>, à réception et pendant un an à compter de la clôture des enquêtes.

Des informations sur le projet peuvent être demandées auprès du pétitionnaire à l'adresse courriel précitée ou bien en écrivant à l'adresse courriel suivante : [amenagement@metropoletpm.fr](mailto:amenagement@metropoletpm.fr).

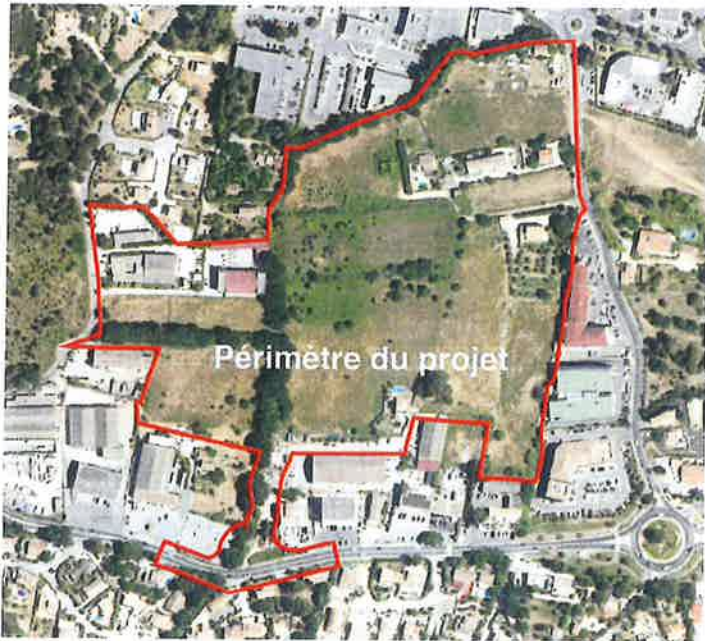




**CRÉATION DE LA ZONE D'ACTIVITÉS ÉCONOMIQUES (ZAE) DE PRÉBOIS**

Dans le cadre de sa compétence liée au développement économique sur son territoire, la Métropole Toulon Provence Méditerranée prévoit la création d'une nouvelle Zone d'Activités Économiques (ZAE) sur le secteur de Prébois à Six-Fours-les-Plages, en continuité avec les Parcs d'Activités de la Millonne et des Playes, et la Zone d'Activités Kennedy.

Cette opération vise à développer sur le territoire communal l'offre en surfaces d'activités économiques, favoriser le développement des entreprises implantées et en attirer de nouvelles orientées vers l'artisanat, l'industrie et les services attachés, en vue de l'accueil des petites et moyennes entreprises, créer des richesses pérennes par l'innovation et les services, et créer des emplois. L'opération consiste à viabiliser une surface d'environ 8,16 ha ; cette future zone d'activités sera découpée en 12 lots à viabiliser, d'une surface variant de 2 321 à 5 229 m<sup>2</sup>.



Le projet a de par sa nature fait l'objet d'une étude d'impact, prenant en compte les enjeux environnementaux et de santé humaine, et n'apparaît pas susceptible d'avoir des incidences dommageables significatives. Les aménagements feront l'objet d'un traitement paysager particulièrement soigné permettant d'intégrer au mieux le projet dans le paysage du secteur, tout en gardant les identités internes du site. Ainsi, le projet paysager prévoit des plantations d'arbres supplémentaires à ceux existants conservés en l'état, afin de préserver un aspect végétal sur le site et diminuer l'impact visuel des aménagements. De plus des mesures spécifiques en faveur de la biodiversité seront mises en place.

Par arrêté préfectoral du 20 octobre 2023, sur demande du Président de la Métropole (TPM). Le Préfet du Var a prescrit l'ouverture d'une enquête publique unique avec une enquête parcellaire conjointe préalable : à la demande d'autorisation environnementale, à la déclaration d'utilité publique en vue de l'expropriation, à la mise en compatibilité du plan local d'urbanisme de Six-Fours, à la cessibilité des parcelles ou des droits réels immobiliers nécessaires.

Le responsable (pétitionnaire) est la métropole Toulon-Provence-Méditerranée - Hôtel de la Métropole - direction des infrastructures et des déplacements - 107, Boulevard Henri Fabre - CS 30536 - 83041 TOULON cedex 9.

Le commissaire enquêteur désigné est M. Christian MICHEL, en cas d'empêchement, un remplaçant pourra être nommé après interruption de l'enquête. La commune de Six-Fours et les locaux de la Métropole TPM sont les lieux des enquêtes. Le siège est fixé en mairie de Six-Fours-les-Plages.

Les enquêtes se tiendront du lundi 4 décembre 2023 au vendredi 12 janvier 2024 inclus, soit 40 jours consécutifs (exceptés samedis, dimanches et jours fériés).

Pendant la durée des enquêtes, le dossier complet est consultable :

- sur Internet à l'adresse suivante : <https://www.var.gouv.fr/>.
- sur support papier, dans chaque lieu des enquêtes, le dossier complet sera consultable en Mairie, bâtiment de la Direction Générale des Services Techniques, du lundi au vendredi de 8 h 30 à 12h et de 13h30 à 16h30.

Le public pourra consigner ses observations et propositions directement sur un registre d'enquête à feuillets non mobiles, côté et paraphé par le commissaire enquêteur.

**Permanences du Commissaire Enquêteur en Mairie de Six-Fours, Salle Panoramique, 5ème étage Bâtiment de la Direction Générale des Services Techniques, aux dates et heures indiquées ci-dessous :**  
9h à 12h : lundi 4, mardi 12, jeudi 28 décembre - Mardi 9 janvier  
13h30 à 16h30 : jeudi 7, mercredi 20 décembre - Jeudi 4, vendredi 12 janvier. // Métropole TPM - Immeuble le Phoenix, 1er étage - 39 avenue de la Résistance, Toulon de 9h à 12h : vendredi 15 décembre de 14h à 17h : Mardi 9 janvier

- sur un poste informatique au siège des enquêtes aux jours et heures indiqués ci-dessus. Un poste informatique est également mis à disposition à l'accueil de la Préfecture du Var pendant toute la durée de ces enquêtes. Les observations et propositions écrites sur ce projet peuvent également être adressées par voie postale, à l'attention du commissaire enquêteur, au siège des enquêtes où elles sont annexées au registre correspondant.

Le dossier peut-être consulté et des observations peuvent être formulées directement sur le registre dématérialisé, à l'adresse :

<https://www.registre-numerique.fr/zae-prebois-six-fours>

Le public pourra formuler ses observations par courriel, transmis au commissaire enquêteur, à l'adresse électronique suivante :

[zae-prebois-six-fours@mail.registre-numerique.fr](mailto:zae-prebois-six-fours@mail.registre-numerique.fr)

Le rapport et les conclusions du commissaire enquêteur seront tenus à la disposition du public, en mairie Six-Fours-les-Plages, à l'hôtel de la Métropole TPM, au bureau de l'environnement et du développement durable de la préfecture du Var et sur Internet à l'adresse suivante : <https://www.var.gouv.fr/>, à réception et pendant un an à compter de la clôture des enquêtes.

**Des informations sur le projet peuvent être demandées auprès du pétitionnaire à l'adresse courriel précitée ou bien en écrivant à l'adresse courriel suivante : [amenagement@metropoletpm.fr](mailto:amenagement@metropoletpm.fr).**





# Tout savoir sur la future zone d'activités de Prébois

Jusqu'au 12 janvier inclus, une enquête publique est ouverte en vue de la création d'une nouvelle zone d'activités économiques à Six-Fours. On vous présente le projet.

Une 66<sup>e</sup> zone d'activités économiques (ZAE) va-t-elle bientôt voir le jour sur le territoire de Toulon Provence Méditerranée ? C'est en tout cas la volonté de la Métropole. Le futur espace est plutôt une extension des zones déjà existantes à Six-Fours. L'opération, estimée à 6,4 millions d'euros TTC, consiste à créer un espace de 8,16 hectares dans la continuité des Playes, de la Millonne et de Kennedy. Située entre Pépiolle et le fort de Six-Fours, la zone de Prébois occupe une position stratégique.

Alors qu'une enquête publique est ouverte jusqu'au 12 janvier inclus, on vous présente le projet.

## Favoriser et développer l'offre

Pour Jérémy Vidal, adjoint délégué à l'urbanisme et à l'aménagement du territoire, cette continuité est une nécessité : « Il s'agit pour nous de faire un lien entre les deux

parcs existants, pour éviter cette dent creuse qui saute aux yeux, quand on prend une vue satellite des parcelles. »

Avec la nouvelle zone d'activités sur le pôle ouest, TPM souhaite « favoriser le développement des entreprises implantées et en attirer de nouvelles, créer des richesses pérennes par l'innovation et les services et créer des emplois ». Actuellement, on compte environ 5 000 emplois sur les ZAE présentes dans le secteur.

## « Pas question de faire de l'industrie lourde »

Des parcelles variant d'environ 2 300 m<sup>2</sup> à 5 200 m<sup>2</sup> seront proposées à Prébois. Au total, douze lots devraient voir le jour.

La Métropole penche pour orienter l'offre vers l'artisanat, l'industrie et les services attachés en vue de l'accueil de petites et moyennes entreprises : « Il n'est pas



C'est sur les terrains délimités par le trait rouge que la Métropole envisage la nouvelle zone d'activités. La zone Prébois serait une extension de celles de Kennedy et de la Millonne. (Photo DR)

question de faire dans cette zone de l'industrie lourde, c'est tout à fait évident. On est

sur une zone orientée vers l'accueil de petites et moyennes entreprises. »

vues qui donnent sur les toitures d'Ollioules. Pour ce faire, on va limiter la hauteur des constructions. »

## Une préoccupation environnementale

Pour mener à bien son opération, la Ville et la Métropole travaillent de concert afin de préserver au maximum l'environnement.

Jérémy Vidal décrit : « Dans notre rapport, il y a une prise en compte d'une dominante environnementale. L'objectif, c'est de ne pas toucher aux chênes présents. » L'adjoint ajoute que les aménagements effectués « s'arrêteront pile à l'endroit où pousse l'aspic bleuâtre », une espèce floristique remarquable.

Enfin, la volonté de s'appuyer sur la topographie existante est affirmée : « On veut préserver les cônes de

## Des aménagements de voirie

Afin de permettre une meilleure accessibilité au futur site, de nombreux aménagements vont être mis en place : des voies internes de desserte des lots, un giratoire au croisement de ces deux voies internes, deux bassins de rétention, un carrefour giratoire, permettant de raccorder la future ZAE au réseau routier externe. Toujours dans une « donnée environnementale », des agencements paysagers sont prévus le long des trottoirs, avec notamment des végétaux endémiques au site (thym, lavande, romarin, chêne).

## En chiffres

- **65**  
C'est le nombre de zones d'activités économiques (ZAE) dans la métropole.
- **Près de 4 000**  
C'est le nombre d'entreprises implantées dans les ZAE de TPM.
- **Environ 5 000**  
C'est le nombre de salariés présents dans les ZAE des Playes, de la Millonne et de Kennedy.
- **12**  
C'est le nombre de lots qui devraient voir le jour.
- **2 321 à 5 229**  
C'est en mètres carrés la surface des lots de la future zone.
- **6,4 millions**  
C'est en euros le coût prévisionnel des travaux.

En termes de planning prévisionnel, une fois la déclaration d'utilité publique effective, les procédures d'acquisition foncières, à l'amiable ou par voie d'expropriation (voir par ailleurs) seront mises en œuvre.

## Une livraison prévue dans un an

En parallèle, le dossier de consultation des entreprises pour la réalisation des travaux sera également lancé.

À ce jour, il est prévu une livraison l'an prochain : « On n'est pas à l'abri d'une éventuelle contestation devant le juge administratif, le timing n'est pas maîtrisable du début à la fin », tempère cependant Jérémy Vidal.

LORIS BIONDI  
lbiondi@nicematin.fr



Fredéric Vidal, adjoint à l'urbanisme, a assuré que la « donnée environnementale » du secteur serait prise en compte dans le projet. (Photo L. Bi.)

## Des expropriations à venir ?

Sur les 8,16 hectares envisagés pour l'opération, des parcelles étaient encore du domaine du privé. La métropole TPM a ainsi engagé des négociations amiables auprès des propriétaires de parcelles privatives identifiées au fichier immobilier hypothécaire.

Aujourd'hui, l'institution doit acquérir encore plus de 12 000 m<sup>2</sup> pour avoir la maîtrise totale de la zone. Si les négociations n'aboutissent pas, TPM envisage de recourir à la procédure d'expropriation afin d'assurer la maîtrise foncière des emprises nécessaires au projet : « Le but du jeu ce n'est pas de venir avec un bulldozer et de chasser les gens, il faut trouver un compromis, c'est pour cela que je les appelle à donner leur avis sur le projet », rassure l'élu à l'urbanisme et à l'aménagement de Six-Fours.

## Comment donner son avis

Jérémy Vidal le martèle : « C'est important que les Six-Fournais, riverains ou non, puissent venir s'exprimer pour que les observations puissent être inscrites dans le rapport public. »

Les habitants ont jusqu'au vendredi 12 janvier inclus pour se manifester.

Deux sites ont été désignés comme lieux des enquêtes : la mairie de Six-Fours et les locaux de la métropole TPM. Le public peut également for-

muler ses observations par courriel, transmis au commissaire enquêteur, à l'adresse électronique suivante : zae-prebois-six-fours@mail.registre-numerique.fr

## Permanences du commissaire enquêteur

Pour échanger directement avec Christian Michel, commissaire enquêteur désigné, les dernières permanences auront lieu mardi 9 janvier, de 9 h à 12 h, et

vendredi 12 janvier, de 13 h 30 à 16 h 30, en mairie de Six-Fours, ainsi que le mardi 9 janvier, de 14 h à 17 h, dans les locaux de TPM à Toulon.

Le dossier peut être consulté et des observations peuvent être formulées directement sur le registre dématérialisé, à l'adresse : www.registre-numerique.fr/zae-prebois-six-fours.

Le rapport et les conclusions du commissaire enquêteur seront tenus à la disposition du public.



Propriété / Propriétaire	Nom	Adresse	C.P.	Commune	Date de notification	N° du recommandé	Réception A.R.	Affichage	Retour questionnaire	Echanges avec propriétaires
AAP27/00002/00021	Monsieur BERTON Claude	240 Chemin Negabourx	83140	SIX FOURS LES PL	06/11/2023	2C 166 368 7424 3	14/11/2023	NC		
AAP27/00004/00042	Monsieur BELVER Philippe	2483 Avenue Président John Kennedy	83140	SIX FOURS LES PL	06/11/2023	2C 166 368 7426 7	15/11/2023	NC		
AAP27/00004/00043	Madame BELVER Maye*	Le Breilagns, 6 Parc Jean Mermoz	13008	MARSEILLE 8EME	06/11/2023	1A 205 146 3148 4	La Poste : Pli Suivi avisé	06/12/2023	07/12/2023	Affichage à la demande du commissaire enquêteur
AAP27/00006/00051	Monsieur SCAMACCA Giovanni	2349 Avenue Président John Kennedy	83140	SIX FOURS LES PL	06/11/2023	2C 166 368 7428 1	14/11/2023	NC		
AAP27/00006/00053	Monsieur FERRONI Alain	Lotissement La Mithière, 115 rue des Buidacias	83110	SANARY SUR MER	06/11/2023	2C 166 368 7429 8	15/11/2023	NC	01/12/2023	
AAP27/00006/00054	Madame VENTO Eliane	Château Vert, 30 Pits Emerillon	83110	SANARY SUR MER	06/11/2023	2C 166 368 7430 4	15/11/2023	NC	01/12/2023	
AAP27/00006/00055	Madame FERRONI Christelle	4 impasse des cotaux	83110	SANARY SUR MER	06/11/2023	2C 166 368 7431 1	14/11/2023	NC	01/12/2023	
AAP27/00006/00056	Monsieur FERRONI Romuald	183 allée Camille Pissaro	83130	LA GARDE	06/11/2023	2C 166 368 7432 8	18/11/2023	NC	01/12/2023	
AAP27/00007/00072	Monsieur FERRONI Alain	Lotissement La Mithière, 115 rue des Buidacias	83110	SANARY SUR MER	06/11/2023	2C 166 368 7433 5	15/11/2023	NC	01/12/2023	
AAP27/00007/00073	Madame FERRONI Christelle	4 impasse des cotaux	83110	SANARY SUR MER	06/11/2023	2C 166 368 7434 2	18/11/2023	NC	01/12/2023	
AAP27/00007/00074	Monsieur FERRONI Romuald	183 allée Camille Pissaro	83130	LA GARDE	06/11/2023	2C 166 368 7435 9	18/11/2023	NC	01/12/2023	
AAP27/00008/00082	Madame VENTO Eliane	Château Vert, 30 Pits Emerillon	83110	SANARY SUR MER	06/11/2023	2C 166 368 7436 6	14/11/2023	NC	01/12/2023	
AAP27/00011/00111	CONSEIL DEPARTEMENTAL DU VAR représenté par Monsieur le Président, Monsieur Jean Louis MASSON	390 Avenue des Licés	83000	TOULON	06/11/2023	1A 205 146 3149 1	01/12/2023	NC	04/12/2023	30/11/2023 : échanges téléphonique : les parcelles concernées par l'enquête avaient été acquises par le département dans l'optique de ce projet de

Annexe n° 17





**AVIS DE  
RÉCEPTION  
DE VOTRE LETTRE  
RECOMMANDÉE**

Contre-remboursement

2C 166 368 7424 3



TAD



Monsieur BERTON Claude  
240 Chemin Negadoux  
83140 SIX FOURS LES PLAGES

**ARR**

SYSTRA - DCA  
DORIER Charlotte  
120 rue Masséna  
69006 LYON

**A COMPLÉTER PAR LE FACTEUR ET À REPORTER  
SUR LA PREUVE DE DISTRIBUTION**

Présenté / Avisé le :	11/05/23
Distribué le :	11/05/23
Signature du destinataire	<i>[Signature]</i>
ou du mandataire (précisez Prénom et NOM)	
AC AAP27/00002/00021 CDR - ERF - PAGA - P27 ZAE PREBOIS - DEP	
Référence	<i>[Signature]</i>

RETOUR A :

La Poste agrément n° C701  
061 V16 TLM FAX 066 021 05/23

CE FEUILLET ET LA PREUVE DE DISTRIBUTION SONT À DÉTACHER ENSEMBLE À PARTIR DU HAUT SELON LES  
POINTILLES.

Annexe n°18





Toulon le 06 NOV 2023

**Jean-Pierre GIRAN**  
Président de la Métropole  
Toulon Provence Méditerranée

à

Monsieur Claude BERTON  
240 Chemin Negadoux  
83140 SIX FOURS LES PLAGES

**Direction Générale des Services**  
Valérie PAECHT  
Directeur Général des Services

**Direction Générale Adjointe des Services  
Finances et Moyens**  
Claude WEISSE  
Directeur Général Adjoint des Services

Affaire suivie par :  
**Direction de l'Immobilier et du Foncier**  
Anne-Sophie MAILLET-FEBBRAIO  
[asmaillet@metropoletpm.fr](mailto:asmaillet@metropoletpm.fr) - Tél : 04.94.05.57.93

**Objet :** Création d'une zone d'activité économique (ZAE de Prébois)- Commune de Six-Fours-les-Plages  
Notification de l'arrêté d'ouverture d'enquête conjointe préalable à la déclaration d'utilité publique et au parcellaire.

**N/ Réf. : AAP27/00002/00021**

**LRAR n°2C16636874243**

Monsieur

Conformément aux dispositions de l'article R.131-6 du Code de l'Expropriation pour cause d'utilité publique, je vous informe que par arrêté préfectoral en date du 20 octobre 2023 ci-joint, Monsieur le Préfet du Département du VAR a prescrit l'ouverture :

- D'une enquête publique unique relative à la déclaration d'utilité publique du projet de création de la zone d'activité économique (ZAE) de Prébois ; et à la cessibilité de tout ou partie d'immeubles et de droits réels immobiliers, nécessaires à la réalisation de l'opération, sur le territoire de la Commune de Six-Fours-les-Plages ; au bénéfice de la Métropole Toulon Provence Méditerranée,
- D'une enquête parcellaire visant à déterminer de manière contradictoire les parcelles à acquérir, par voie amiable ou par voie d'expropriation, nécessaires à la réalisation de cette opération ; ainsi qu'à la recherche des propriétaires, des ayants-droit ou des titulaires de droits réels et des autres intéressés.

La présente notification est plus particulièrement destinée à porter à votre connaissance l'ouverture de l'enquête publique.

La présente enquête publique est conduite conformément aux articles R.131-3 et suivants du Code de l'expropriation.

1/ En application de l'article R.131-6 du Code de l'expropriation pour cause d'utilité publique, nous portons à votre connaissance par la présente notification l'ouverture de l'enquête publique visant à déterminer de manière contradictoire les parcelles à acquérir, par voie amiable ou par voie d'expropriation, nécessaires à la réalisation de l'opération citée en objet ; ainsi qu'à la recherche des propriétaires, des ayants-droits ou des titulaires de droits réels et des autres intéressés.

Cette enquête publique se déroulera **du Lundi 4 décembre 2023 à 09h00 au Vendredi 12 janvier 2024 à 17h30 inclus, soit pendant 40 jours consécutifs.**

Le siège de l'enquête est fixé à la mairie de Six-Fours-les-Plages – Hôtel de Ville, Place du 18 juin 1940 – BP 97 – 83138 Six-Fours-les-Plages Cedex.

Pendant toute la durée de l'enquête, vous pourrez consulter les pièces du dossier aux lieux, jours et horaires suivants :

<p style="text-align: center;"><b>Métropole TOULON PROVENCE MEDITERRANEE</b> Immeuble le phoenix – 1<sup>er</sup> étage 39, avenue de la Résistance 83000 TOULON Du lundi au vendredi de 8h30 à 12h00 et de 14h00 à 17h30</p>
<p style="text-align: center;"><b>Mairie de SIX-FOURS-LES-PLAGES (siège de l'enquête)</b> Hôtel de Ville Place du 18 juin 1940 – BP 97 du lundi au vendredi de 8h30 à 12h00 et de 13h30 à 16h30</p>

Le dossier d'enquête publique unique est consultable pendant toute la durée de l'enquête :

- sur le site internet des services de l'Etat dans le Var :  
<https://www.var.gouv.fr/Publications/Enquetes-publiques-information-et-participation-du-public/Enquetes-publiques/Enquetes-publiques-hors-ICPE/>
- sur support papier à l'Hôtel de la Métropole TPM et à la mairie de Six-Fours-Les-Plages, aux lieux, jours et heures précisés ci-dessus.
- sur un poste informatique au siège de la Métropole TPM et à la mairie de Six-Fours-Les-Plages, aux jours et heures précisés ci-dessus.

Les observations et propositions du public sur le projet pourront être formulées et des renseignements pourront être demandés, pendant toute la durée de l'enquête :

- en ligne, auprès du commissaire enquêteur, du 1<sup>er</sup> jour de l'enquête, à 0h, au dernier jour de l'enquête, à 24h, selon 2 modalités au choix :  
par courriel : [zae-prebois-six-fours@mail.registre-numerique.fr](mailto:zae-prebois-six-fours@mail.registre-numerique.fr)  
ou sur le site du registre dématérialisé : <https://www.registre-numerique.fr/zae-prebois-six-fours>

Ces observations seront consultables par le public, dans les meilleurs délais, sur le site susmentionné. Tout courriel reçu en dehors de la période d'enquête ne sera pas pris en considération.

- par courrier postal, adressé à l'attention du commissaire enquêteur, au siège de l'enquête. Les observations formulées par voie postale seront annexées au registre d'enquête, tenu à la disposition du public au siège de l'enquête ;
- directement sur les registres d'enquête correspondant, à feuillets non mobiles, cotés et paraphés par le commissaire enquêteur et tenus à la disposition du public, en mairie de Six-Fours-Les-Plages, aux lieux, jours et heures précisés ci-dessus ;
- directement auprès du commissaire enquêteur lors des permanences qui seront assurées, aux lieux, jours et heures indiqués dans le tableau ci-dessous. Les lettres remises en main propre au commissaire enquêteur seront annexées aux registres d'enquête du lieu de permanence concerné.

Monsieur Christian MICHEL est désigné par le Président du Tribunal Administratif de Toulon en qualité de Commissaire Enquêteur chargé de conduire l'enquête considérée, et se tiendra à la disposition du public afin de recevoir les observations écrites et orales, au cours de permanences organisées aux dates suivantes :

Permanences du commissaire enquêteur	
<b>Métropole Toulon Provence Méditerranée</b> Immeuble le Phoenix 1 <sup>er</sup> étage 39, avenue de la Résistance 83000 TOULON	Vendredi 15 décembre 2023 de 9h00 à 12h00 Mardi 9 janvier 2024 de 14h00 à 17h00
<b>Mairie de Six-Fours-Les-Plages (siège de l'enquête)</b> Hôtel de Ville Place du 18 juin 1940 – BP 97 83183 SIX-FOURS-LES-PLAGES CEDEX	Lundi 4 décembre 2023 de 9h00 à 12h00 Jeudi 7 décembre 2023 de 13h30 à 16h30 Mardi 12 décembre 2023 de 9h00 à 12h00 Mercredi 20 décembre 2023 de 13h30 à 16h30 Jeudi 28 décembre 2023 de 9h00 à 12h00 Jeudi 4 janvier 2024 de 13h30 à 16h30 Mardi 9 janvier 2024 de 9h00 à 12h00 Vendredi 12 janvier 2024 de 13h30 à 16h30

2/ L'article R 131-7 du Code de l'Expropriation pour cause d'utilité publique fait obligation aux propriétaires auxquels notification a été faite, de fournir toutes les indications utiles relatives à leur identité, ou à défaut, de fournir tous renseignements en leur possession sur l'identité du ou des propriétaires actuels.

Pour satisfaire à cette obligation, il vous est demandé de remplir très exactement la fiche de renseignements ci-jointe, et de la renvoyer dans l'enveloppe préaffranchie destinée à cet effet, à l'adresse suivante :

SYSTRA – DCA  
 P/o Métropole Toulon Provence Méditerranée  
 120 rue Masséna  
 69006 LYON

Si vous éprouvez des difficultés à remplir ledit questionnaire, vous pouvez prendre contact avec la société SYSTRA, au 01.71.28.05.36 (Charlotte DORIER).

3/ Enfin, pour la présente notification, nous vous précisons que conformément aux dispositions de l'article R.311-1 du Code de l'Expropriation pour cause d'utilité publique : « La notification prévue à l'article L. 311-1 est faite conformément aux dispositions du deuxième alinéa de l'article R. 311-30.

Elle précise que le propriétaire et l'usufruitier sont tenus d'appeler et de faire connaître à l'expropriant, dans le délai d'un mois, les fermiers, les locataires, les personnes qui ont des droits d'emphytéose, d'habitation ou d'usage et celles qui peuvent réclamer des servitudes. »

A défaut d'avoir été signalés à l'expropriant, ces divers ayants droits ne pourraient être compris dans la procédure d'indemnisation et pourraient alors se retourner contre leur bailleur.

La présente notification est établie également en application des articles du Code de l'expropriation pour cause d'utilité publique reproduit ci-dessous :

Article L.311-1 :

*"En vue de la fixation des indemnités, l'expropriant notifie aux propriétaires et usufruitiers intéressés soit l'avis d'ouverture de l'enquête, soit l'acte déclarant l'utilité publique, soit l'arrêté de cessibilité, soit l'ordonnance d'expropriation.*

Article L.311-2 :

*"Le propriétaire et l'usufruitier sont tenus d'appeler et de faire connaître à l'expropriant les fermiers, locataires, ceux qui ont des droits d'emphytéose, d'habitation ou d'usage et ceux qui peuvent réclamer des servitudes".*

Article L.311-3 :

*"Les intéressés autres que ceux mentionnés aux articles L.311-1 et L.311-2 sont mis en demeure de faire valoir leurs droits par publicité collective et tenus de se faire connaître à l'expropriant, à défaut de quoi, ils sont déchus de tous droits à indemnité".*

En tant que besoin, nous vous signalons que les règles relatives à la procédure d'expropriation sont reprises dans le Code de l'expropriation pour cause d'utilité publique (<http://www.legifrance.gouv.fr/>).

Je vous prie de croire, Monsieur, à l'assurance de mes sentiments les meilleurs.

Pour le Président,  
Par Délégation,

**Claude WEISSE**

Le Directeur Général Adjoint des Services  
Toulon Provence Méditerranée

PJ : Copie de l'arrêté d'ouverture d'enquête publique  
Questionnaire d'identité  
Enveloppe retour



**AVIS DE  
RÉCEPTION  
DE VOTRE LETTRE  
RECOMMANDÉE**

Contre-remboursement

**A COMPLÉTER PAR LE FACTEUR ET À REPORTER  
SUR LA PREUVE DE DISTRIBUTION**

Présenté / Avisé le :	16/04/23
Distribué le :	15/04/23
Signature du destinataire	
ou du mandataire (précisez Prénom et NOM)	
AC AAP27/00004/00042	
CDR - 123456789	
ZAE PREBOYS - OEP	
Référence	

2C 166 368 7426 7



TAD

Monsieur BELVER Philippe  
2483 Avenue Président John Kennedy  
83140 SIX FOURS LES PLAGES

**ARR**

SYSTRA - DCA  
DORIER Charlotte  
120 rue Masséna  
69006 LYON

RETOUR A :

La Poste agrément n° C701  
IB1 V16 TLM F3N 066 021 05/23

CE FEUILLET ET LA PREUVE DE DISTRIBUTION SONT À DÉTACHER ENSEMBLE À PARTIR DU HAUT SELON LES POINTILLES.

*Annexe n° 18*



Toulon le 06 NOV 2023

**Jean-Pierre GIRAN**  
Président de la Métropole  
Toulon Provence Méditerranée

à

Monsieur Philippe BELVER  
2483 Avenue Président John Kennedy  
83140 SIX FOURS LES PLAGES

**Direction Générale des Services**  
Valérie PAECHT  
Directeur Général des Services

**Direction Générale Adjointe des Services  
Finances et Moyens**  
Claude WEISSE  
Directeur Général Adjoint des Services

Affaire suivie par :  
**Direction de l'Immobilier et du Foncier**  
Anne-Sophie MAILLET-FEBBRAIO  
[asmaillet@metropoletpm.fr](mailto:asmaillet@metropoletpm.fr) - Tél : 04.94.05.57.93

**Objet :** Création d'une zone d'activité économique (ZAE de Prébois)- Commune de Six-Fours-les-Plages  
Notification de l'arrêté d'ouverture d'enquête conjointe préalable à la déclaration d'utilité publique et au parcellaire.

**N/ Réf. : AAP27/00004/00042**

**LRAR n°2C16636874267**

Monsieur

Conformément aux dispositions de l'article R.131-6 du Code de l'Expropriation pour cause d'utilité publique, je vous informe que par arrêté préfectoral en date du 20 octobre 2023 ci-joint, Monsieur le Préfet du Département du VAR a prescrit l'ouverture :

- D'une enquête publique unique relative à la déclaration d'utilité publique du projet de création de la zone d'activité économique (ZAE) de Prébois ; et à la cessibilité de tout ou partie d'immeubles et de droits réels immobiliers, nécessaires à la réalisation de l'opération, sur le territoire de la Commune de Six-Fours-les-Plages ; au bénéfice de la Métropole Toulon Provence Méditerranée,
- D'une enquête parcellaire visant à déterminer de manière contradictoire les parcelles à acquérir, par voie amiable ou par voie d'expropriation, nécessaires à la réalisation de cette opération ; ainsi qu'à la recherche des propriétaires, des ayants-droit ou des titulaires de droits réels et des autres intéressés.

La présente notification est plus particulièrement destinée à porter à votre connaissance l'ouverture de l'enquête publique.



La présente enquête publique est conduite conformément aux articles R.131-3 et suivants du Code de l'expropriation.

1/ En application de l'article R.131-6 du Code de l'expropriation pour cause d'utilité publique, nous portons à votre connaissance par la présente notification l'ouverture de l'enquête publique visant à déterminer de manière contradictoire les parcelles à acquérir, par voie amiable ou par voie d'expropriation, nécessaires à la réalisation de l'opération citée en objet ; ainsi qu'à la recherche des propriétaires, des ayants-droits ou des titulaires de droits réels et des autres intéressés.

Cette enquête publique se déroulera **du Lundi 4 décembre 2023 à 09h00 au Vendredi 12 janvier 2024 à 17h30 inclus, soit pendant 40 jours consécutifs.**

Le siège de l'enquête est fixé à la mairie de Six-Fours-les-Plages – Hôtel de Ville, Place du 18 juin 1940 – BP 97 – 83138 Six-Fours-les-Plages Cedex.

Pendant toute la durée de l'enquête, vous pourrez consulter les pièces du dossier aux lieux, jours et horaires suivants :

<p style="text-align: center;"><b>Métropole TOULON PROVENCE MEDITERRANEE</b> Immeuble le phoenix – 1<sup>er</sup> étage 39, avenue de la Résistance 83000 TOULON Du lundi au vendredi de 8h30 à 12h00 et de 14h00 à 17h30</p>
<p style="text-align: center;"><b>Mairie de SIX-FOURS-LES-PLAGES (siège de l'enquête)</b> Hôtel de Ville Place du 18 juin 1940 – BP 97 du lundi au vendredi de 8h30 à 12h00 et de 13h30 à 16h30</p>

Le dossier d'enquête publique unique est consultable pendant toute la durée de l'enquête :

- sur le site internet des services de l'Etat dans le Var :  
<https://www.var.gouv.fr/Publications/Enquetes-publiques-information-et-participation-du-public/Enquetes-publiques/Enquetes-publiques-hors-ICPE/>
- sur support papier à l'Hôtel de la Métropole TPM et à la mairie de Six-Fours-Les-Plages, aux lieux, jours et heures précisés ci-dessus.
- sur un poste informatique au siège de la Métropole TPM et à la mairie de Six-Fours-Les-Plages, aux jours et heures précisés ci-dessus.

Les observations et propositions du public sur le projet pourront être formulées et des renseignements pourront être demandés, pendant toute la durée de l'enquête :

- en ligne, auprès du commissaire enquêteur, du 1<sup>er</sup> jour de l'enquête, à 0h, au dernier jour de l'enquête, à 24h, selon 2 modalités au choix :  
par courriel : [zae-prebois-six-fours@mail.registre-numerique.fr](mailto:zae-prebois-six-fours@mail.registre-numerique.fr)  
ou sur le site du registre dématérialisé : <https://www.registre-numerique.fr/zae-prebois-six-fours>

Ces observations seront consultables par le public, dans les meilleurs délais, sur le site susmentionné. Tout courriel reçu en dehors de la période d'enquête ne sera pas pris en considération.

- par courrier postal, adressé à l'attention du commissaire enquêteur, au siège de l'enquête. Les observations formulées par voie postale seront annexées au registre d'enquête, tenu à la disposition du public au siège de l'enquête ;
- directement sur les registres d'enquête correspondant, à feuillets non mobiles, cotés et paraphés par le commissaire enquêteur et tenus à la disposition du public, en mairie de Six-Fours-Les-Plages, aux lieux, jours et heures précisés ci-dessus ;
- directement auprès du commissaire enquêteur lors des permanences qui seront assurées, aux lieux, jours et heures indiqués dans le tableau ci-dessous. Les lettres remises en main propre au commissaire enquêteur seront annexées aux registres d'enquête du lieu de permanence concerné.

Monsieur Christian MICHEL est désigné par le Président du Tribunal Administratif de Toulon en qualité de Commissaire Enquêteur chargé de conduire l'enquête considérée, et se tiendra à la disposition du public afin de recevoir les observations écrites et orales, au cours de permanences organisées aux dates suivantes :

Permanences du commissaire enquêteur	
<b>Métropole Toulon Provence Méditerranée</b> Immeuble le Phoenix 1 <sup>er</sup> étage 39, avenue de la Résistance 83000 TOULON	Vendredi 15 décembre 2023 de 9h00 à 12h00 Mardi 9 janvier 2024 de 14h00 à 17h00
<b>Mairie de Six-Fours-Les-Plages</b> <b>(siège de l'enquête)</b> Hôtel de Ville Place du 18 juin 1940 – BP 97 83183 SIX-FOURS-LES-PLAGES CEDEX	Lundi 4 décembre 2023 de 9h00 à 12h00 Jeudi 7 décembre 2023 de 13h30 à 16h30 Mardi 12 décembre 2023 de 9h00 à 12h00 Mercredi 20 décembre 2023 de 13h30 à 16h30 Jeudi 28 décembre 2023 de 9h00 à 12h00 Jeudi 4 janvier 2024 de 13h30 à 16h30 Mardi 9 janvier 2024 de 9h00 à 12h00 Vendredi 12 janvier 2024 de 13h30 à 16h30

2/ L'article R 131-7 du Code de l'Expropriation pour cause d'utilité publique fait obligation aux propriétaires auxquels notification a été faite, de fournir toutes les indications utiles relatives à leur identité, ou à défaut, de fournir tous renseignements en leur possession sur l'identité du ou des propriétaires actuels.

Pour satisfaire à cette obligation, il vous est demandé de remplir très exactement la fiche de renseignements ci-jointe, et de la renvoyer dans l'enveloppe préaffranchie destinée à cet effet, à l'adresse suivante :

SYSTRA – DCA  
 P/o Métropole Toulon Provence Méditerranée  
 120 rue Masséna  
 69006 LYON

Si vous éprouvez des difficultés à remplir ledit questionnaire, vous pouvez prendre contact avec la société SYSTRA, au 01.71.28.05.36 (Charlotte DORIER).

3/ Enfin, pour la présente notification, nous vous précisons que conformément aux dispositions de l'article R.311-1 du Code de l'Expropriation pour cause d'utilité publique : « La notification prévue à l'article L. 311-1 est faite conformément aux dispositions du deuxième alinéa de l'article R. 311-30.

Elle précise que le propriétaire et l'usufruitier sont tenus d'appeler et de faire connaître à l'expropriant, dans le délai d'un mois, les fermiers, les locataires, les personnes qui ont des droits d'emphytéose, d'habitation ou d'usage et celles qui peuvent réclamer des servitudes. »  
A défaut d'avoir été signalés à l'expropriant, ces divers ayants droits ne pourraient être compris dans la procédure d'indemnisation et pourraient alors se retourner contre leur bailleur.

La présente notification est établie également en application des articles du Code de l'expropriation pour cause d'utilité publique reproduit ci-dessous :

**Article L.311-1 :**

*"En vue de la fixation des indemnités, l'expropriant notifie aux propriétaires et usufruitiers intéressés soit l'avis d'ouverture de l'enquête, soit l'acte déclarant l'utilité publique, soit l'arrêté de cessibilité, soit l'ordonnance d'expropriation.*

**Article L.311-2 :**

*"Le propriétaire et l'usufruitier sont tenus d'appeler et de faire connaître à l'expropriant les fermiers, locataires, ceux qui ont des droits d'emphytéose, d'habitation ou d'usage et ceux qui peuvent réclamer des servitudes".*

**Article L.311-3 :**

*"Les intéressés autres que ceux mentionnés aux articles L.311-1 et L.311-2 sont mis en demeure de faire valoir leurs droits par publicité collective et tenus de se faire connaître à l'expropriant, à défaut de quoi, ils sont déchus de tous droits à indemnité".*

En tant que besoin, nous vous signalons que les règles relatives à la procédure d'expropriation sont reprises dans le Code de l'expropriation pour cause d'utilité publique (<http://www.legifrance.gouv.fr/>).

Je vous prie de croire, Monsieur, à l'assurance de mes sentiments les meilleurs.

Pour le Président,  
Par Délégation,

**Claude WEISSE**  
Le Directeur Général Adjoint des Services  
Toulon Provence Méditerranée



PJ : Copie de l'arrêté d'ouverture d'enquête publique  
Questionnaire d'identité  
Enveloppe retour



**AVIS DE  
RÉCEPTION  
DE VOTRE LETTRE  
RECOMMANDÉE**

Contre-remboursement

**A COMPLÉTER PAR LE FACTEUR ET À REPORTER  
SUR LA PREUVE DE DISTRIBUTION**

Présenté / Avisé le : juin 2023

Distribué le : juin 2023

Signature du destinataire

*[Signature]*  
Ou demandeur  
(précisez Prénom et NOM)

AC AAP27/00005/00051

CDR - ~~ENT-PACK~~ - P27

ZAE PRÉBOIS - OEP

Référence

RETOUR A :

2C 166 368 7428 1



Monsieur SCAMACCA Giovanni

2349 Avenue Président John Kennedy  
83140 SIX FOURS LES PLAGES

**AIR**

SYSTRÁ - DCA  
DORIER Charlotte  
120 rue Masséna  
69006 LYON

CE FEUILLET ET LA PREUVE DE DISTRIBUTION SONT À DÉTACHER ENSEMBLE À PARTIR DU HAUT SELON LES POINTILLES.

*Annexe n° 18*



Toulon le 06 NOV 2023

**Jean-Pierre GIRAN**  
Président de la Métropole  
Toulon Provence Méditerranée

à

Monsieur Giovanni SCAMACCA  
2349 Avenue Président John Kennedy  
83140 SIX FOURS LES PLAGES

**Direction Générale des Services**  
Valérie PAECHT  
Directeur Général des Services

**Direction Générale Adjointe des Services  
Finances et Moyens**  
Claude WEISSE  
Directeur Général Adjoint des Services

Affaire suivie par :  
**Direction de l'Immobilier et du Foncier**  
Anne-Sophie MAILLET-FEBBRAIO  
[asmaillet@metropoletpm.fr](mailto:asmaillet@metropoletpm.fr) - Tél : 04.94.05.57.93

**Objet :** Création d'une zone d'activité économique (ZAE de Prébois)- Commune de Six-Fours-les-Plages  
Notification de l'arrêté d'ouverture d'enquête conjointe préalable à la déclaration d'utilité publique et au  
parcellaire.

**N/ Réf. : AAP27/00005/00051**

**LRAR n°2C16636874281**

Monsieur

Conformément aux dispositions de l'article R.131-6 du Code de l'Expropriation pour cause d'utilité  
publique, je vous informe que par arrêté préfectoral en date du 20 octobre 2023 ci-joint, Monsieur le  
Préfet du Département du VAR a prescrit l'ouverture :

- D'une enquête publique unique relative à la déclaration d'utilité publique du projet de création  
de la zone d'activité économique (ZAE) de Prébois ; et à la cessibilité de tout ou partie  
d'immeubles et de droits réels immobiliers, nécessaires à la réalisation de l'opération, sur le  
territoire de la Commune de Six-Fours-les-Plages ; au bénéfice de la Métropole Toulon  
Provence Méditerranée,
- D'une enquête parcellaire visant à déterminer de manière contradictoire les parcelles à  
acquérir, par voie amiable ou par voie d'expropriation, nécessaires à la réalisation de cette  
opération ; ainsi qu'à la recherche des propriétaires, des ayants-droit ou des titulaires de  
droits réels et des autres intéressés.

La présente notification est plus particulièrement destinée à porter à votre connaissance l'ouverture  
de l'enquête publique.

La présente enquête publique est conduite conformément aux articles R.131-3 et suivants du Code de l'expropriation.

1/ En application de l'article R.131-6 du Code de l'expropriation pour cause d'utilité publique, nous portons à votre connaissance par la présente notification l'ouverture de l'enquête publique visant à déterminer de manière contradictoire les parcelles à acquérir, par voie amiable ou par voie d'expropriation, nécessaires à la réalisation de l'opération citée en objet ; ainsi qu'à la recherche des propriétaires, des ayants-droits ou des titulaires de droits réels et des autres intéressés.

Cette enquête publique se déroulera **du Lundi 4 décembre 2023 à 09h00 au Vendredi 12 janvier 2024 à 17h30 inclus, soit pendant 40 jours consécutifs.**

Le siège de l'enquête est fixé à la mairie de Six-Fours-les-Plages – Hôtel de Ville, Place du 18 juin 1940 – BP 97 – 83138 Six-Fours-les-Plages Cedex.

Pendant toute la durée de l'enquête, vous pourrez consulter les pièces du dossier aux lieux, jours et horaires suivants :

<p style="text-align: center;"><b>Métropole TOULON PROVENCE MEDITERRANEE</b> Immeuble le phoenix – 1<sup>er</sup> étage 39, avenue de la Résistance 83000 TOULON Du lundi au vendredi de 8h30 à 12h00 et de 14h00 à 17h30</p>
<p style="text-align: center;"><b>Mairie de SIX-FOURS-LES-PLAGES (siège de l'enquête)</b> Hôtel de Ville Place du 18 juin 1940 – BP 97 du lundi au vendredi de 8h30 à 12h00 et de 13h30 à 16h30</p>

Le dossier d'enquête publique unique est consultable pendant toute la durée de l'enquête :

- sur le site internet des services de l'Etat dans le Var :  
<https://www.var.gouv.fr/Publications/Enquetes-publiques-information-et-participation-du-public/Enquetes-publiques/Enquetes-publiques-hors-ICPE/>
- sur support papier à l'Hôtel de la Métropole TPM et à la mairie de Six-Fours-Les-Plages, aux lieux, jours et heures précisés ci-dessus.
- sur un poste informatique au siège de la Métropole TPM et à la mairie de Six-Fours-Les-Plages, aux jours et heures précisés ci-dessus.

Les observations et propositions du public sur le projet pourront être formulées et des renseignements pourront être demandés, pendant toute la durée de l'enquête :

- en ligne, auprès du commissaire enquêteur, du 1<sup>er</sup> jour de l'enquête, à 0h, au dernier jour de l'enquête, à 24h, selon 2 modalités au choix :  
par courriel : [zae-prebois-six-fours@mail.registre-numerique.fr](mailto:zae-prebois-six-fours@mail.registre-numerique.fr)  
ou sur le site du registre dématérialisé : <https://www.registre-numerique.fr/zae-prebois-six-fours>

Ces observations seront consultables par le public, dans les meilleurs délais, sur le site susmentionné. Tout courriel reçu en dehors de la période d'enquête ne sera pas pris en considération.

- par courrier postal, adressé à l'attention du commissaire enquêteur, au siège de l'enquête. Les observations formulées par voie postale seront annexées au registre d'enquête, tenu à la disposition du public au siège de l'enquête ;
- directement sur les registres d'enquête correspondant, à feuillets non mobiles, cotés et paraphés par le commissaire enquêteur et tenus à la disposition du public, en mairie de Six-Fours-Les-Plages, aux lieux, jours et heures précisés ci-dessus ;
- directement auprès du commissaire enquêteur lors des permanences qui seront assurées, aux lieux, jours et heures indiqués dans le tableau ci-dessous. Les lettres remises en main propre au commissaire enquêteur seront annexées aux registres d'enquête du lieu de permanence concerné.

Monsieur Christian MICHEL est désigné par le Président du Tribunal Administratif de Toulon en qualité de Commissaire Enquêteur chargé de conduire l'enquête considérée, et se tiendra à la disposition du public afin de recevoir les observations écrites et orales, au cours de permanences organisées aux dates suivantes :

Permanences du commissaire enquêteur	
<b>Métropole Toulon Provence Méditerranée</b> Immeuble le Phoenix 1 <sup>er</sup> étage 39, avenue de la Résistance 83000 TOULON	Vendredi 15 décembre 2023 de 9h00 à 12h00 Mardi 9 janvier 2024 de 14h00 à 17h00
<b>Mairie de Six-Fours-Les-Plages (siège de l'enquête)</b> Hôtel de Ville Place du 18 juin 1940 – BP 97 83183 SIX-FOURS-LES-PLAGES CEDEX	Lundi 4 décembre 2023 de 9h00 à 12h00 Jeudi 7 décembre 2023 de 13h30 à 16h30 Mardi 12 décembre 2023 de 9h00 à 12h00 Mercredi 20 décembre 2023 de 13h30 à 16h30 Jeudi 28 décembre 2023 de 9h00 à 12h00 Jeudi 4 janvier 2024 de 13h30 à 16h30 Mardi 9 janvier 2024 de 9h00 à 12h00 Vendredi 12 janvier 2024 de 13h30 à 16h30

2/ L'article R 131-7 du Code de l'Expropriation pour cause d'utilité publique fait obligation aux propriétaires auxquels notification a été faite, de fournir toutes les indications utiles relatives à leur identité, ou à défaut, de fournir tous renseignements en leur possession sur l'identité du ou des propriétaires actuels.

Pour satisfaire à cette obligation, il vous est demandé de remplir très exactement la fiche de renseignements ci-jointe, et de la renvoyer dans l'enveloppe préaffranchie destinée à cet effet, à l'adresse suivante :

SYSTRA – DCA  
 P/o Métropole Toulon Provence Méditerranée  
 120 rue Masséna  
 69006 LYON

Si vous éprouvez des difficultés à remplir ledit questionnaire, vous pouvez prendre contact avec la société SYSTRA, au 01.71.28.05.36 (Charlotte DORIER).

3/ Enfin, pour la présente notification, nous vous précisons que conformément aux dispositions de l'article R.311-1 du Code de l'Expropriation pour cause d'utilité publique : « La notification prévue à l'article L. 311-1 est faite conformément aux dispositions du deuxième alinéa de l'article R. 311-30.



Elle précise que le propriétaire et l'usufruitier sont tenus d'appeler et de faire connaître à l'expropriant, dans le délai d'un mois, les fermiers, les locataires, les personnes qui ont des droits d'emphytéose, d'habitation ou d'usage et celles qui peuvent réclamer des servitudes. »  
A défaut d'avoir été signalés à l'expropriant, ces divers ayants droits ne pourraient être compris dans la procédure d'indemnisation et pourraient alors se retourner contre leur bailleur.

La présente notification est établie également en application des articles du Code de l'expropriation pour cause d'utilité publique reproduit ci-dessous :

Article L.311-1 :

*"En vue de la fixation des indemnités, l'expropriant notifie aux propriétaires et usufruitiers intéressés soit l'avis d'ouverture de l'enquête, soit l'acte déclarant l'utilité publique, soit l'arrêté de cessibilité, soit l'ordonnance d'expropriation.*

Article L.311-2 :

*"Le propriétaire et l'usufruitier sont tenus d'appeler et de faire connaître à l'expropriant les fermiers, locataires, ceux qui ont des droits d'emphytéose, d'habitation ou d'usage et ceux qui peuvent réclamer des servitudes".*

Article L.311-3 :

*"Les intéressés autres que ceux mentionnés aux articles L.311-1 et L.311-2 sont mis en demeure de faire valoir leurs droits par publicité collective et tenus de se faire connaître à l'expropriant, à défaut de quoi, ils sont déchus de tous droits à indemnité".*

En tant que besoin, nous vous signalons que les règles relatives à la procédure d'expropriation sont reprises dans le Code de l'expropriation pour cause d'utilité publique (<http://www.legifrance.gouv.fr/>).

Je vous prie de croire, Monsieur, à l'assurance de mes sentiments les meilleurs.

Pour le Président,  
Par **Délégation**,

**Claude WEISSE**

Le Directeur Général Adjoint des Services  
Toulon Provence Méditerranée

PJ : Copie de l'arrêté d'ouverture d'enquête publique  
Questionnaire d'identité  
Enveloppe retour



**AVIS DE  
RÉCEPTION  
DE VOTRE LETTRE  
RECOMMANDEE**

Contre-remboursement

**A COMPLÉTER PAR LE FACTEUR ET A REPORTER  
SUR LA PREUVE DE DISTRIBUTION**

Présenté / Avisé le :	<i>ASLM</i>
Distribué le :	<i>19</i>
Signature du destinataire	<i>[Signature]</i>
ou du mandataire (précisez Prénom et NOM)	
AC AAP27/00006/00063 CDR - <del>FR</del> - P27	
ZAE PREBOIS - OEP	
Référence	

2C 166 368 7429 8



Monsieur FERRONI Alain  
Lotissement La Milhière  
115 rue des Buldacias  
83110 SANARY SUR MER

**ARR**

SYSTRA - DCA  
DORIER Charlotte  
120 rue Masséna  
69006 LYON

RETOUR A :

La Poste agrément n° 1701  
IB1 V16 TLM F3N 068 021/05/23

CE FEUILLET ET LA PREUVE DE DISTRIBUTION SONT A DÉTACHER ENSEMBLE A PARTIR DU HAUT SELON LE POINTILLES.

*Annexe n°18*



Toulon le 06 NOV 2023

Jean-Pierre GIRAN  
Président de la Métropole  
Toulon Provence Méditerranée

à

Monsieur Alain FERRONI  
Lotissement La Milhière  
115 rue des Buldacias  
83110 SANARY SUR MER

**Direction Générale des Services**  
Valérie PAECHT  
Directeur Général des Services

**Direction Générale Adjointe des Services  
Finances et Moyens**  
Claude WEISSE  
Directeur Général Adjoint des Services

Affaire suivie par :  
**Direction de l'Immobilier et du Foncier**  
Anne-Sophie MAILLET-FEBBRAIO  
[asmaillet@metropoletpm.fr](mailto:asmaillet@metropoletpm.fr) - Tél : 04.94.05.57.93

**Objet :** Création d'une zone d'activité économique (ZAE de Prébois)- Commune de Six-Fours-les-Plages  
Notification de l'arrêté d'ouverture d'enquête conjointe préalable à la déclaration d'utilité publique et au parcellaire.

**N/ Réf. : AAP27/00006/00063**

**LRAR n°2C16636874298**

Monsieur

Conformément aux dispositions de l'article R.131-6 du Code de l'Expropriation pour cause d'utilité publique, je vous informe que par arrêté préfectoral en date du 20 octobre 2023 ci-joint, Monsieur le Préfet du Département du VAR a prescrit l'ouverture :

- D'une enquête publique unique relative à la déclaration d'utilité publique du projet de création de la zone d'activité économique (ZAE) de Prébois ; et à la cessibilité de tout ou partie d'immeubles et de droits réels immobiliers, nécessaires à la réalisation de l'opération, sur le territoire de la Commune de Six-Fours-les-Plages ; au bénéfice de la Métropole Toulon Provence Méditerranée,
- D'une enquête parcellaire visant à déterminer de manière contradictoire les parcelles à acquérir, par voie amiable ou par voie d'expropriation, nécessaires à la réalisation de cette opération ; ainsi qu'à la recherche des propriétaires, des ayants-droit ou des titulaires de droits réels et des autres intéressés.

La présente notification est plus particulièrement destinée à porter à votre connaissance l'ouverture de l'enquête publique.

La présente enquête publique est conduite conformément aux articles R.131-3 et suivants du Code de l'expropriation.

1/ En application de l'article R.131-6 du Code de l'expropriation pour cause d'utilité publique, nous portons à votre connaissance par la présente notification l'ouverture de l'enquête publique visant à déterminer de manière contradictoire les parcelles à acquérir, par voie amiable ou par voie d'expropriation, nécessaires à la réalisation de l'opération citée en objet ; ainsi qu'à la recherche des propriétaires, des ayants-droits ou des titulaires de droits réels et des autres intéressés.

Cette enquête publique se déroulera **du Lundi 4 décembre 2023 à 09h00 au Vendredi 12 janvier 2024 à 17h30 inclus, soit pendant 40 jours consécutifs.**

Le siège de l'enquête est fixé à la mairie de Six-Fours-les-Plages – Hôtel de Ville, Place du 18 juin 1940 – BP 97 – 83138 Six-Fours-les-Plages Cedex.

Pendant toute la durée de l'enquête, vous pourrez consulter les pièces du dossier aux lieux, jours et horaires suivants :

<p style="text-align: center;"><b>Métropole TOULON PROVENCE MEDITERRANEE</b> Immeuble le phoenix – 1<sup>er</sup> étage 39, avenue de la Résistance 83000 TOULON Du lundi au vendredi de 8h30 à 12h00 et de 14h00 à 17h30</p>
<p style="text-align: center;"><b>Mairie de SIX-FOURS-LES-PLAGES (siège de l'enquête)</b> Hôtel de Ville Place du 18 juin 1940 – BP 97 du lundi au vendredi de 8h30 à 12h00 et de 13h30 à 16h30</p>

Le dossier d'enquête publique unique est consultable pendant toute la durée de l'enquête :

- sur le site internet des services de l'Etat dans le Var :  
<https://www.var.gouv.fr/Publications/Enquetes-publiques-information-et-participation-du-public/Enquetes-publiques/Enquetes-publiques-hors-ICPE/>
- sur support papier à l'Hôtel de la Métropole TPM et à la mairie de Six-Fours-Les-Plages, aux lieux, jours et heures précisés ci-dessus.
- sur un poste informatique au siège de la Métropole TPM et à la mairie de Six-Fours-Les-Plages, aux jours et heures précisés ci-dessus.

Les observations et propositions du public sur le projet pourront être formulées et des renseignements pourront être demandés, pendant toute la durée de l'enquête :

- en ligne, auprès du commissaire enquêteur, du 1<sup>er</sup> jour de l'enquête, à 0h, au dernier jour de l'enquête, à 24h, selon 2 modalités au choix :  
par courriel : [zae-prebois-six-fours@mail.registre-numerique.fr](mailto:zae-prebois-six-fours@mail.registre-numerique.fr)  
ou sur le site du registre dématérialisé : <https://www.registre-numerique.fr/zae-prebois-six-fours>

Ces observations seront consultables par le public, dans les meilleurs délais, sur le site susmentionné. Tout courriel reçu en dehors de la période d'enquête ne sera pas pris en considération.

- par courrier postal, adressé à l'attention du commissaire enquêteur, au siège de l'enquête. Les observations formulées par voie postale seront annexées au registre d'enquête, tenu à la disposition du public au siège de l'enquête ;
- directement sur les registres d'enquête correspondant, à feuillets non mobiles, cotés et paraphés par le commissaire enquêteur et tenus à la disposition du public, en mairie de Six-Fours-Les-Plages, aux lieux, jours et heures précisés ci-dessus ;
- directement auprès du commissaire enquêteur lors des permanences qui seront assurées, aux lieux, jours et heures indiqués dans le tableau ci-dessous. Les lettres remises en main propre au commissaire enquêteur seront annexées aux registres d'enquête du lieu de permanence concerné.

Monsieur Christian MICHEL est désigné par le Président du Tribunal Administratif de Toulon en qualité de Commissaire Enquêteur chargé de conduire l'enquête considérée, et se tiendra à la disposition du public afin de recevoir les observations écrites et orales, au cours de permanences organisées aux dates suivantes :

Permanences du commissaire enquêteur	
<b>Métropole Toulon Provence Méditerranée</b> Immeuble le Phoenix 1 <sup>er</sup> étage 39, avenue de la Résistance 83000 TOULON	Vendredi 15 décembre 2023 de 9h00 à 12h00 Mardi 9 janvier 2024 de 14h00 à 17h00
<b>Mairie de Six-Fours-Les-Plages (siège de l'enquête)</b> Hôtel de Ville Place du 18 juin 1940 – BP 97 83183 SIX-FOURS-LES-PLAGES CEDEX	Lundi 4 décembre 2023 de 9h00 à 12h00 Jeudi 7 décembre 2023 de 13h30 à 16h30 Mardi 12 décembre 2023 de 9h00 à 12h00 Mercredi 20 décembre 2023 de 13h30 à 16h30 Jeudi 28 décembre 2023 de 9h00 à 12h00 Jeudi 4 janvier 2024 de 13h30 à 16h30 Mardi 9 janvier 2024 de 9h00 à 12h00 Vendredi 12 janvier 2024 de 13h30 à 16h30

2/ L'article R 131-7 du Code de l'Expropriation pour cause d'utilité publique fait obligation aux propriétaires auxquels notification a été faite, de fournir toutes les indications utiles relatives à leur identité, ou à défaut, de fournir tous renseignements en leur possession sur l'identité du ou des propriétaires actuels.

Pour satisfaire à cette obligation, il vous est demandé de remplir très exactement la fiche de renseignements ci-jointe, et de la renvoyer dans l'enveloppe préaffranchie destinée à cet effet, à l'adresse suivante :

SYSTRA – DCA  
 P/o Métropole Toulon Provence Méditerranée  
 120 rue Masséna  
 69006 LYON

Si vous éprouvez des difficultés à remplir ledit questionnaire, vous pouvez prendre contact avec la société SYSTRA, au 01.71.28.05.36 (Charlotte DORIER).

3/ Enfin, pour la présente notification, nous vous précisons que conformément aux dispositions de l'article R.311-1 du Code de l'Expropriation pour cause d'utilité publique : « La notification prévue à l'article L. 311-1 est faite conformément aux dispositions du deuxième alinéa de l'article R. 311-30.

Elle précise que le propriétaire et l'usufruitier sont tenus d'appeler et de faire connaître à l'expropriant, dans le délai d'un mois, les fermiers, les locataires, les personnes qui ont des droits d'emphytéose, d'habitation ou d'usage et celles qui peuvent réclamer des servitudes. »  
A défaut d'avoir été signalés à l'expropriant, ces divers ayants droits ne pourraient être compris dans la procédure d'indemnisation et pourraient alors se retourner contre leur bailleur.

La présente notification est établie également en application des articles du Code de l'expropriation pour cause d'utilité publique reproduit ci-dessous :

**Article L.311-1 :**

*"En vue de la fixation des indemnités, l'expropriant notifie aux propriétaires et usufruitiers intéressés soit l'avis d'ouverture de l'enquête, soit l'acte déclarant l'utilité publique, soit l'arrêté de cessibilité, soit l'ordonnance d'expropriation.*

**Article L.311-2 :**

*"Le propriétaire et l'usufruitier sont tenus d'appeler et de faire connaître à l'expropriant les fermiers, locataires, ceux qui ont des droits d'emphytéose, d'habitation ou d'usage et ceux qui peuvent réclamer des servitudes".*

**Article L.311-3 :**

*"Les intéressés autres que ceux mentionnés aux articles L.311-1 et L.311-2 sont mis en demeure de faire valoir leurs droits par publicité collective et tenus de se faire connaître à l'expropriant, à défaut de quoi, ils sont déchus de tous droits à indemnité".*

En tant que besoin, nous vous signalons que les règles relatives à la procédure d'expropriation sont reprises dans le Code de l'expropriation pour cause d'utilité publique (<http://www.legifrance.gouv.fr/>).

Je vous prie de croire, Monsieur, à l'assurance de mes sentiments les meilleurs.

Pour le Président,  
Par Délévation,

**Claude WEISSE**

Le Directeur Général Adjoint des Services  
Toulon Provence Méditerranée

PJ : Copie de l'arrêté d'ouverture d'enquête publique  
Questionnaire d'identité  
Enveloppe retour



**AVIS DE  
RÉCEPTION  
DE VOTRE LETTRE  
RECOMMANDÉE**

Contre-remboursement

**A COMPLÉTER PAR LE FACTEUR ET À REPORTER  
SUR LA PREUVE DE DISTRIBUTION**

Présenté / Avisé le :	15/11/23
Distribué le :	15/11/23
Signature du destinataire	<i>[Signature]</i>
ou du mandataire (précisez Prénom et NOM)	
AC AAP27/00006/00064	
CDR - [redacted] - P27	
ZAE PRÉBOIS - OEP	

Référence

La Poste agrément n° C701  
181 V18 TLM F3N 069 021 05/23

2C 166 368 7430 4



Madame VENTO Eliane

Chateau Vert  
30 Ptte Emerillon  
83110 SANARY SUR MER

**PAR**

SYSTRA - DCA  
DORIER Charlotte  
120 rue Masséna  
69006 LYON

RETOUR A :

CE FEUILLET ET LA PREUVE DE DISTRIBUTION SONT À DÉTACHER ENSEMBLE À PARTIR DU HAUT SELON LES POINTILLES.

Annexe n° 18





Toulon le 06 NOV 2023

**Jean-Pierre GIRAN**  
Président de la Métropole  
Toulon Provence Méditerranée

à

Madame Eliane VENTO  
Chateau Vert  
30 Ptte Emerillon  
83110 SANARY SUR MER

**Direction Générale des Services**  
Valérie PAECHT  
Directeur Général des Services

**Direction Générale Adjointe des Services  
Finances et Moyens**  
Claude WEISSE  
Directeur Général Adjoint des Services

Affaire suivie par :  
**Direction de l'Immobilier et du Foncier**  
Anne-Sophie MAILLET-FEBBRAIO  
[asmaillet@metropoletpm.fr](mailto:asmaillet@metropoletpm.fr) - Tél : 04.94.05.57.93

**Objet :** Création d'une zone d'activité économique (ZAE de Prébois)- Commune de Six-Fours-les-Plages  
Notification de l'arrêté d'ouverture d'enquête conjointe préalable à la déclaration d'utilité publique et au  
parcellaire.

**N/ Réf. : AAP27/00006/00064**

**LRAR n°2C16636874304**

Madame

Conformément aux dispositions de l'article R.131-6 du Code de l'Expropriation pour cause d'utilité  
publique, je vous informe que par arrêté préfectoral en date du 20 octobre 2023 ci-joint, Monsieur le  
Préfet du Département du VAR a prescrit l'ouverture :

- D'une enquête publique unique relative à la déclaration d'utilité publique du projet de création  
de la zone d'activité économique (ZAE) de Prébois ; et à la cessibilité de tout ou partie  
d'immeubles et de droits réels immobiliers, nécessaires à la réalisation de l'opération, sur le  
territoire de la Commune de Six-Fours-les-Plages ; au bénéfice de la Métropole Toulon  
Provence Méditerranée,
- D'une enquête parcellaire visant à déterminer de manière contradictoire les parcelles à  
acquérir, par voie amiable ou par voie d'expropriation, nécessaires à la réalisation de cette  
opération ; ainsi qu'à la recherche des propriétaires, des ayants-droit ou des titulaires de  
droits réels et des autres intéressés.

La présente notification est plus particulièrement destinée à porter à votre connaissance l'ouverture  
de l'enquête publique.

La présente enquête publique est conduite conformément aux articles R.131-3 et suivants du Code de l'expropriation.

1/ En application de l'article R.131-6 du Code de l'expropriation pour cause d'utilité publique, nous portons à votre connaissance par la présente notification l'ouverture de l'enquête publique visant à déterminer de manière contradictoire les parcelles à acquérir, par voie amiable ou par voie d'expropriation, nécessaires à la réalisation de l'opération citée en objet ; ainsi qu'à la recherche des propriétaires, des ayants-droits ou des titulaires de droits réels et des autres intéressés.

Cette enquête publique se déroulera **du Lundi 4 décembre 2023 à 09h00 au Vendredi 12 janvier 2024 à 17h30 inclus, soit pendant 40 jours consécutifs.**

Le siège de l'enquête est fixé à la mairie de Six-Fours-les-Plages – Hôtel de Ville, Place du 18 juin 1940 – BP 97 – 83138 Six-Fours-les-Plages Cedex.

Pendant toute la durée de l'enquête, vous pourrez consulter les pièces du dossier aux lieux, jours et horaires suivants :

<p style="text-align: center;"><b>Métropole TOULON PROVENCE MEDITERRANEE</b> Immeuble le phoenix – 1<sup>er</sup> étage 39, avenue de la Résistance 83000 TOULON Du lundi au vendredi de 8h30 à 12h00 et de 14h00 à 17h30</p>
<p style="text-align: center;"><b>Mairie de SIX-FOURS-LES-PLAGES (siège de l'enquête)</b> Hôtel de Ville Place du 18 juin 1940 – BP 97 du lundi au vendredi de 8h30 à 12h00 et de 13h30 à 16h30</p>

Le dossier d'enquête publique unique est consultable pendant toute la durée de l'enquête :

- sur le site internet des services de l'Etat dans le Var :  
<https://www.var.gouv.fr/Publications/Enquetes-publiques-information-et-participation-du-public/Enquetes-publiques/Enquetes-publiques-hors-ICPE/>
- sur support papier à l'Hôtel de la Métropole TPM et à la mairie de Six-Fours-Les-Plages, aux lieux, jours et heures précisés ci-dessus.
- sur un poste informatique au siège de la Métropole TPM et à la mairie de Six-Fours-Les-Plages, aux jours et heures précisés ci-dessus.

Les observations et propositions du public sur le projet pourront être formulées et des renseignements pourront être demandés, pendant toute la durée de l'enquête :

- en ligne, auprès du commissaire enquêteur, du 1<sup>er</sup> jour de l'enquête, à 0h, au dernier jour de l'enquête, à 24h, selon 2 modalités au choix :  
par courriel : [zae-prebois-six-fours@mail.registre-numerique.fr](mailto:zae-prebois-six-fours@mail.registre-numerique.fr)  
ou sur le site du registre dématérialisé : <https://www.registre-numerique.fr/zae-prebois-six-fours>

Ces observations seront consultables par le public, dans les meilleurs délais, sur le site susmentionné. Tout courriel reçu en dehors de la période d'enquête ne sera pas pris en considération.

- par courrier postal, adressé à l'attention du commissaire enquêteur, au siège de l'enquête. Les observations formulées par voie postale seront annexées au registre d'enquête, tenu à la disposition du public au siège de l'enquête ;
- directement sur les registres d'enquête correspondant, à feuillets non mobiles, cotés et paraphés par le commissaire enquêteur et tenus à la disposition du public, en mairie de Six-Fours-Les-Plages, aux lieux, jours et heures précisés ci-dessus ;
- directement auprès du commissaire enquêteur lors des permanences qui seront assurées, aux lieux, jours et heures indiqués dans le tableau ci-dessous. Les lettres remises en main propre au commissaire enquêteur seront annexées aux registres d'enquête du lieu de permanence concerné.

Monsieur Christian MICHEL est désigné par le Président du Tribunal Administratif de Toulon en qualité de Commissaire Enquêteur chargé de conduire l'enquête considérée, et se tiendra à la disposition du public afin de recevoir les observations écrites et orales, au cours de permanences organisées aux dates suivantes :

Permanences du commissaire enquêteur	
<b>Métropole Toulon Provence Méditerranée</b> Immeuble le Phoenix 1 <sup>er</sup> étage 39, avenue de la Résistance 83000 TOULON	Vendredi 15 décembre 2023 de 9h00 à 12h00 Mardi 9 janvier 2024 de 14h00 à 17h00
<b>Mairie de Six-Fours-Les-Plages</b> <b>(siège de l'enquête)</b> Hôtel de Ville Place du 18 juin 1940 – BP 97 83183 SIX-FOURS-LES-PLAGES CEDEX	Lundi 4 décembre 2023 de 9h00 à 12h00 Jeudi 7 décembre 2023 de 13h30 à 16h30 Mardi 12 décembre 2023 de 9h00 à 12h00 Mercredi 20 décembre 2023 de 13h30 à 16h30 Jeudi 28 décembre 2023 de 9h00 à 12h00 Jeudi 4 janvier 2024 de 13h30 à 16h30 Mardi 9 janvier 2024 de 9h00 à 12h00 Vendredi 12 janvier 2024 de 13h30 à 16h30

2/ L'article R 131-7 du Code de l'Expropriation pour cause d'utilité publique fait obligation aux propriétaires auxquels notification a été faite, de fournir toutes les indications utiles relatives à leur identité, ou à défaut, de fournir tous renseignements en leur possession sur l'identité du ou des propriétaires actuels.

Pour satisfaire à cette obligation, il vous est demandé de remplir très exactement la fiche de renseignements ci-jointe, et de la renvoyer dans l'enveloppe préaffranchie destinée à cet effet, à l'adresse suivante :

SYSTRA – DCA  
 P/o Métropole Toulon Provence Méditerranée  
 120 rue Masséna  
 69006 LYON

Si vous éprouvez des difficultés à remplir ledit questionnaire, vous pouvez prendre contact avec la société SYSTRA, au 01.71.28.05.36 (Charlotte DORIER).

3/ Enfin, pour la présente notification, nous vous précisons que conformément aux dispositions de l'article R.311-1 du Code de l'Expropriation pour cause d'utilité publique : « La notification prévue à l'article L. 311-1 est faite conformément aux dispositions du deuxième alinéa de l'article R. 311-30.

Elle précise que le propriétaire et l'usufruitier sont tenus d'appeler et de faire connaître à l'expropriant, dans le délai d'un mois, les fermiers, les locataires, les personnes qui ont des droits d'emphytéose, d'habitation ou d'usage et celles qui peuvent réclamer des servitudes. »  
A défaut d'avoir été signalés à l'expropriant, ces divers ayants droits ne pourraient être compris dans la procédure d'indemnisation et pourraient alors se retourner contre leur bailleur.

La présente notification est établie également en application des articles du Code de l'expropriation pour cause d'utilité publique reproduit ci-dessous :

Article L.311-1 :

*"En vue de la fixation des indemnités, l'expropriant notifie aux propriétaires et usufruitiers intéressés soit l'avis d'ouverture de l'enquête, soit l'acte déclarant l'utilité publique, soit l'arrêté de cessibilité, soit l'ordonnance d'expropriation.*

Article L.311-2 :

*"Le propriétaire et l'usufruitier sont tenus d'appeler et de faire connaître à l'expropriant les fermiers, locataires, ceux qui ont des droits d'emphytéose, d'habitation ou d'usage et ceux qui peuvent réclamer des servitudes".*

Article L.311-3 :

*"Les intéressés autres que ceux mentionnés aux articles L.311-1 et L.311-2 sont mis en demeure de faire valoir leurs droits par publicité collective et tenus de se faire connaître à l'expropriant, à défaut de quoi, ils sont déchus de tous droits à indemnité".*

En tant que besoin, nous vous signalons que les règles relatives à la procédure d'expropriation sont reprises dans le Code de l'expropriation pour cause d'utilité publique (<http://www.legifrance.gouv.fr/>).

Je vous prie de croire, Madame, à l'assurance de mes sentiments les meilleurs.

Pour le Président,  
Par Délégation,

**Claude WEISSE**

Le Directeur Général Adjoint des Services  
Toulon Provence Méditerranée

PJ : Copie de l'arrêté d'ouverture d'enquête publique  
Questionnaire d'identité  
Enveloppe retour



**AVIS DE  
RÉCEPTION  
DE VOTRE LETTRE  
RECOMMANDÉE**

Contre-remboursement

2C 166 368 7431 1



TAD

Madame FERRONI Christelle  
4 impasse des coteaux  
83110 SANARY SUR MER

**ARR**

SYSTRA - DCA  
BORIER Charlotte  
120 rue Masséna  
69006 LYON

**A COMPLÉTER PAR LE FACTEUR ET À REPORTER  
SUR LA PREUVE DE DISTRIBUTION**

Présenté / Avisé le: 26/4/10
Distribué le: 26/4/10
Signature du destinataire
ou du mandataire (précisez Prénom et NOM)
AC AAPZ7700006/00065 CDR - EPE - PAGA - P27
ZAE PREBOIS - OEP

RETOUR A :

Référence

La Poste agréement n° 6701  
IB1 V16 TLM F3N 066 021 05/23

CE FEUILLET ET LA PREUVE DE DISTRIBUTION SONT À DÉTACHER ENSEMBLE À PARTIR DU HAUT SELON LES POINTILLES.

Annexe n° 18



Toulon le 06 NOV 2023

**Jean-Pierre GIRAN**  
Président de la Métropole  
Toulon Provence Méditerranée

à

Madame Christelle FERRONI  
4 impasse des coteaux  
83110 SANARY SUR MER

**Direction Générale des Services**  
Valérie PAECHT  
Directeur Général des Services

**Direction Générale Adjointe des Services**  
**Finances et Moyens**  
Claude WEISSE  
Directeur Général Adjoint des Services

Affaire suivie par :

**Direction de l'Immobilier et du Foncier**  
Anne-Sophie MAILLET-FEBBRAIO  
[asmaillet@metropoletpm.fr](mailto:asmaillet@metropoletpm.fr) - Tél : 04.94.05.57.93

**Objet :** Création d'une zone d'activité économique (ZAE de Prébois)- Commune de Six-Fours-les-Plages  
Notification de l'arrêté d'ouverture d'enquête conjointe préalable à la déclaration d'utilité publique et au parcellaire.

**N/ Réf. : AAP27/00006/00065**

**LRAR n°2C16636874311**

Madame

Conformément aux dispositions de l'article R.131-6 du Code de l'Expropriation pour cause d'utilité publique, je vous informe que par arrêté préfectoral en date du 20 octobre 2023 ci-joint, Monsieur le Préfet du Département du VAR a prescrit l'ouverture :

- D'une enquête publique unique relative à la déclaration d'utilité publique du projet de création de la zone d'activité économique (ZAE) de Prébois ; et à la cessibilité de tout ou partie d'immeubles et de droits réels immobiliers, nécessaires à la réalisation de l'opération, sur le territoire de la Commune de Six-Fours-les-Plages ; au bénéfice de la Métropole Toulon Provence Méditerranée,
- D'une enquête parcellaire visant à déterminer de manière contradictoire les parcelles à acquérir, par voie amiable ou par voie d'expropriation, nécessaires à la réalisation de cette opération ; ainsi qu'à la recherche des propriétaires, des ayants-droit ou des titulaires de droits réels et des autres intéressés.

La présente notification est plus particulièrement destinée à porter à votre connaissance l'ouverture de l'enquête publique.



La présente enquête publique est conduite conformément aux articles R.131-3 et suivants du Code de l'expropriation.

1/ En application de l'article R.131-6 du Code de l'expropriation pour cause d'utilité publique, nous portons à votre connaissance par la présente notification l'ouverture de l'enquête publique visant à déterminer de manière contradictoire les parcelles à acquérir, par voie amiable ou par voie d'expropriation, nécessaires à la réalisation de l'opération citée en objet ; ainsi qu'à la recherche des propriétaires, des ayants-droits ou des titulaires de droits réels et des autres intéressés.

Cette enquête publique se déroulera **du Lundi 4 décembre 2023 à 09h00 au Vendredi 12 janvier 2024 à 17h30 inclus, soit pendant 40 jours consécutifs.**

Le siège de l'enquête est fixé à la mairie de Six-Fours-les-Plages – Hôtel de Ville, Place du 18 juin 1940 – BP 97 – 83138 Six-Fours-les-Plages Cedex.

Pendant toute la durée de l'enquête, vous pourrez consulter les pièces du dossier aux lieux, jours et horaires suivants :

<p style="text-align: center;"><b>Métropole TOULON PROVENCE MEDITERRANEE</b> Immeuble le phoenix – 1<sup>er</sup> étage 39, avenue de la Résistance 83000 TOULON Du lundi au vendredi de 8h30 à 12h00 et de 14h00 à 17h30</p>
<p style="text-align: center;"><b>Mairie de SIX-FOURS-LES-PLAGES (siège de l'enquête)</b> Hôtel de Ville Place du 18 juin 1940 – BP 97 du lundi au vendredi de 8h30 à 12h00 et de 13h30 à 16h30</p>

Le dossier d'enquête publique unique est consultable pendant toute la durée de l'enquête :

- sur le site internet des services de l'Etat dans le Var :  
<https://www.var.gouv.fr/Publications/Enquetes-publiques-information-et-participation-du-public/Enquetes-publiques/Enquetes-publiques-hors-ICPE/>
- sur support papier à l'Hôtel de la Métropole TPM et à la mairie de Six-Fours-Les-Plages, aux lieux, jours et heures précisés ci-dessus.
- sur un poste informatique au siège de la Métropole TPM et à la mairie de Six-Fours-Les-Plages, aux jours et heures précisés ci-dessus.

Les observations et propositions du public sur le projet pourront être formulées et des renseignements pourront être demandés, pendant toute la durée de l'enquête :

- en ligne, auprès du commissaire enquêteur, du 1<sup>er</sup> jour de l'enquête, à 0h, au dernier jour de l'enquête, à 24h, selon 2 modalités au choix :  
par courriel : [zae-prebois-six-fours@mail.registre-numerique.fr](mailto:zae-prebois-six-fours@mail.registre-numerique.fr)  
ou sur le site du registre dématérialisé : <https://www.registre-numerique.fr/zae-prebois-six-fours>

Ces observations seront consultables par le public, dans les meilleurs délais, sur le site susmentionné. Tout courriel reçu en dehors de la période d'enquête ne sera pas pris en considération.

- par courrier postal, adressé à l'attention du commissaire enquêteur, au siège de l'enquête. Les observations formulées par voie postale seront annexées au registre d'enquête, tenu à la disposition du public au siège de l'enquête ;
- directement sur les registres d'enquête correspondant, à feuillets non mobiles, cotés et paraphés par le commissaire enquêteur et tenus à la disposition du public, en mairie de Six-Fours-Les-Plages, aux lieux, jours et heures précisés ci-dessus ;
- directement auprès du commissaire enquêteur lors des permanences qui seront assurées, aux lieux, jours et heures indiqués dans le tableau ci-dessous. Les lettres remises en main propre au commissaire enquêteur seront annexées aux registres d'enquête du lieu de permanence concerné.

Monsieur Christian MICHEL est désigné par le Président du Tribunal Administratif de Toulon en qualité de Commissaire Enquêteur chargé de conduire l'enquête considérée, et se tiendra à la disposition du public afin de recevoir les observations écrites et orales, au cours de permanences organisées aux dates suivantes :

Permanences du commissaire enquêteur	
<b>Métropole Toulon Provence Méditerranée</b> Immeuble le Phoenix 1 <sup>er</sup> étage 39, avenue de la Résistance 83000 TOULON	Vendredi 15 décembre 2023 de 9h00 à 12h00 Mardi 9 janvier 2024 de 14h00 à 17h00
<b>Mairie de Six-Fours-Les-Plages (siège de l'enquête)</b> Hôtel de Ville Place du 18 juin 1940 – BP 97 83183 SIX-FOURS-LES-PLAGES CEDEX	Lundi 4 décembre 2023 de 9h00 à 12h00 Jeudi 7 décembre 2023 de 13h30 à 16h30 Mardi 12 décembre 2023 de 9h00 à 12h00 Mercredi 20 décembre 2023 de 13h30 à 16h30 Jeudi 28 décembre 2023 de 9h00 à 12h00 Jeudi 4 janvier 2024 de 13h30 à 16h30 Mardi 9 janvier 2024 de 9h00 à 12h00 Vendredi 12 janvier 2024 de 13h30 à 16h30

2/ L'article R 131-7 du Code de l'Expropriation pour cause d'utilité publique fait obligation aux propriétaires auxquels notification a été faite, de fournir toutes les indications utiles relatives à leur identité, ou à défaut, de fournir tous renseignements en leur possession sur l'identité du ou des propriétaires actuels.

Pour satisfaire à cette obligation, il vous est demandé de remplir très exactement la fiche de renseignements ci-jointe, et de la renvoyer dans l'enveloppe préaffranchie destinée à cet effet, à l'adresse suivante :

SYSTRA – DCA  
 P/o Métropole Toulon Provence Méditerranée  
 120 rue Masséna  
 69006 LYON

Si vous éprouvez des difficultés à remplir ledit questionnaire, vous pouvez prendre contact avec la société SYSTRA, au 01.71.28.05.36 (Charlotte DORIER).

3/ Enfin, pour la présente notification, nous vous précisons que conformément aux dispositions de l'article R.311-1 du Code de l'Expropriation pour cause d'utilité publique : « La notification prévue à l'article L. 311-1 est faite conformément aux dispositions du deuxième alinéa de l'article R. 311-30.

Elle précise que le propriétaire et l'usufruitier sont tenus d'appeler et de faire connaître à l'expropriant, dans le délai d'un mois, les fermiers, les locataires, les personnes qui ont des droits d'emphytéose, d'habitation ou d'usage et celles qui peuvent réclamer des servitudes. »  
A défaut d'avoir été signalés à l'expropriant, ces divers ayants droits ne pourraient être compris dans la procédure d'indemnisation et pourraient alors se retourner contre leur bailleur.

La présente notification est établie également en application des articles du Code de l'expropriation pour cause d'utilité publique reproduit ci-dessous :

Article L.311-1 :

*"En vue de la fixation des indemnités, l'expropriant notifie aux propriétaires et usufruitiers intéressés soit l'avis d'ouverture de l'enquête, soit l'acte déclarant l'utilité publique, soit l'arrêté de cessibilité, soit l'ordonnance d'expropriation.*

Article L.311-2 :

*"Le propriétaire et l'usufruitier sont tenus d'appeler et de faire connaître à l'expropriant les fermiers, locataires, ceux qui ont des droits d'emphytéose, d'habitation ou d'usage et ceux qui peuvent réclamer des servitudes".*

Article L.311-3 :

*"Les intéressés autres que ceux mentionnés aux articles L.311-1 et L.311-2 sont mis en demeure de faire valoir leurs droits par publicité collective et tenus de se faire connaître à l'expropriant, à défaut de quoi, ils sont déchus de tous droits à indemnité".*

En tant que besoin, nous vous signalons que les règles relatives à la procédure d'expropriation sont reprises dans le Code de l'expropriation pour cause d'utilité publique (<http://www.legifrance.gouv.fr/>).

Je vous prie de croire, Madame, à l'assurance de mes sentiments les meilleurs.

Pour le Président,  
Par Délégation,

  
Claude WEISSE

Le Directeur Général Adjoint des Services  
Toulon Provence Méditerranée

PJ : Copie de l'arrêté d'ouverture d'enquête publique  
Questionnaire d'identité  
Enveloppe retour



**AVIS DE  
RÉCEPTION  
DE VOTRE LETTRE  
RECOMMANDÉE**

Contre-remboursement

**A COMPLÉTER PAR LE FACTEUR ET À REPORTER  
SUR LA PREUVE DE DISTRIBUTION**

Présenté / Avisé le 25 MAI 2023

Distribué le :

Signature du destinataire 8 MAI 2023

ou du mandataire  
(précisez Prénom et Nom)

AC AAP27/00006/00066

CDR - ~~83130 LA GARDE~~ - P27

ZAE PREBOIS - OEP

Référence

2C 166 368 7432 8



Monsieur FERRONI Romuald  
189 allée Camille Pissaro  
83130 LA GARDE

**PAR**

SYS FRA - DCA  
DORIER Charlotte  
120 rue Masséna  
69006 LYON

RETOUR A :

La Poste agrément n° C701  
IB1V16 TLMF3N 066 02105/23

CE FEUILLET ET LA PREUVE DE DISTRIBUTION SONT À DÉTACHER ENSEMBLE À PARTIR DU HAUT SELON LES POINTILLES.

Annexe n° 18



Toulon le 06 NOV 2023

**Jean-Pierre GIRAN**  
Président de la Métropole  
Toulon Provence Méditerranée

à

Monsieur Romuald FERRONI  
189 allée Camille Pissaro  
83130 LA GARDE

**Direction Générale des Services**  
Valérie PAECHT  
Directeur Général des Services

**Direction Générale Adjointe des Services  
Finances et Moyens**  
Claude WEISSE  
Directeur Général Adjoint des Services

Affaire suivie par :  
**Direction de l'Immobilier et du Foncier**  
Anne-Sophie MAILLET-FEBBRAIO  
[asmaillet@metropoletpm.fr](mailto:asmaillet@metropoletpm.fr) - Tél : 04.94.05.57.93

**Objet :** Création d'une zone d'activité économique (ZAE de Prébois)- Commune de Six-Fours-les-Plages  
Notification de l'arrêté d'ouverture d'enquête conjointe préalable à la déclaration d'utilité publique et au parcellaire.

**N/ Réf. : AAP27/00006/00066**

**LRAR n°2C16636874328**

Monsieur

Conformément aux dispositions de l'article R.131-6 du Code de l'Expropriation pour cause d'utilité publique, je vous informe que par arrêté préfectoral en date du 20 octobre 2023 ci-joint, Monsieur le Préfet du Département du VAR a prescrit l'ouverture :

- D'une enquête publique unique relative à la déclaration d'utilité publique du projet de création de la zone d'activité économique (ZAE) de Prébois ; et à la cessibilité de tout ou partie d'immeubles et de droits réels immobiliers, nécessaires à la réalisation de l'opération, sur le territoire de la Commune de Six-Fours-les-Plages ; au bénéfice de la Métropole Toulon Provence Méditerranée,
- D'une enquête parcellaire visant à déterminer de manière contradictoire les parcelles à acquérir, par voie amiable ou par voie d'expropriation, nécessaires à la réalisation de cette opération ; ainsi qu'à la recherche des propriétaires, des ayants-droit ou des titulaires de droits réels et des autres intéressés.

La présente notification est plus particulièrement destinée à porter à votre connaissance l'ouverture de l'enquête publique.

La présente enquête publique est conduite conformément aux articles R.131-3 et suivants du Code de l'expropriation.

1/ En application de l'article R.131-6 du Code de l'expropriation pour cause d'utilité publique, nous portons à votre connaissance par la présente notification l'ouverture de l'enquête publique visant à déterminer de manière contradictoire les parcelles à acquérir, par voie amiable ou par voie d'expropriation, nécessaires à la réalisation de l'opération citée en objet ; ainsi qu'à la recherche des propriétaires, des ayants-droits ou des titulaires de droits réels et des autres intéressés.

Cette enquête publique se déroulera **du Lundi 4 décembre 2023 à 09h00 au Vendredi 12 janvier 2024 à 17h30 inclus, soit pendant 40 jours consécutifs.**

Le siège de l'enquête est fixé à la mairie de Six-Fours-les-Plages – Hôtel de Ville, Place du 18 juin 1940 – BP 97 – 83138 Six-Fours-les-Plages Cedex.

Pendant toute la durée de l'enquête, vous pourrez consulter les pièces du dossier aux lieux, jours et horaires suivants :

<p style="text-align: center;"><b>Métropole TOULON PROVENCE MEDITERRANEE</b> Immeuble le phoenix – 1<sup>er</sup> étage 39, avenue de la Résistance 83000 TOULON Du lundi au vendredi de 8h30 à 12h00 et de 14h00 à 17h30</p>
<p style="text-align: center;"><b>Mairie de SIX-FOURS-LES-PLAGES (siège de l'enquête)</b> Hôtel de Ville Place du 18 juin 1940 – BP 97 du lundi au vendredi de 8h30 à 12h00 et de 13h30 à 16h30</p>

Le dossier d'enquête publique unique est consultable pendant toute la durée de l'enquête :

- sur le site internet des services de l'Etat dans le Var :  
<https://www.var.gouv.fr/Publications/Enquetes-publiques-information-et-participation-du-public/Enquetes-publiques/Enquetes-publiques-hors-ICPE/>
- sur support papier à l'Hôtel de la Métropole TPM et à la mairie de Six-Fours-Les-Plages, aux lieux, jours et heures précisés ci-dessus.
- sur un poste informatique au siège de la Métropole TPM et à la mairie de Six-Fours-Les-Plages, aux jours et heures précisés ci-dessus.

Les observations et propositions du public sur le projet pourront être formulées et des renseignements pourront être demandés, pendant toute la durée de l'enquête :

- en ligne, auprès du commissaire enquêteur, du 1<sup>er</sup> jour de l'enquête, à 0h, au dernier jour de l'enquête, à 24h, selon 2 modalités au choix :  
par courriel : [zae-prebois-six-fours@mail.registre-numerique.fr](mailto:zae-prebois-six-fours@mail.registre-numerique.fr)  
ou sur le site du registre dématérialisé : <https://www.registre-numerique.fr/zae-prebois-six-fours>

Ces observations seront consultables par le public, dans les meilleurs délais, sur le site susmentionné. Tout courriel reçu en dehors de la période d'enquête ne sera pas pris en considération.

- par courrier postal, adressé à l'attention du commissaire enquêteur, au siège de l'enquête. Les observations formulées par voie postale seront annexées au registre d'enquête, tenu à la disposition du public au siège de l'enquête ;
- directement sur les registres d'enquête correspondant, à feuillets non mobiles, cotés et paraphés par le commissaire enquêteur et tenus à la disposition du public, en mairie de Six-Fours-Les-Plages, aux lieux, jours et heures précisés ci-dessus ;
- directement auprès du commissaire enquêteur lors des permanences qui seront assurées, aux lieux, jours et heures indiqués dans le tableau ci-dessous. Les lettres remises en main propre au commissaire enquêteur seront annexées aux registres d'enquête du lieu de permanence concerné.

Monsieur Christian MICHEL est désigné par le Président du Tribunal Administratif de Toulon en qualité de Commissaire Enquêteur chargé de conduire l'enquête considérée, et se tiendra à la disposition du public afin de recevoir les observations écrites et orales, au cours de permanences organisées aux dates suivantes :

Permanences du commissaire enquêteur	
<b>Métropole Toulon Provence Méditerranée</b> Immeuble le Phoenix 1 <sup>er</sup> étage 39, avenue de la Résistance 83000 TOULON	Vendredi 15 décembre 2023 de 9h00 à 12h00 Mardi 9 janvier 2024 de 14h00 à 17h00
<b>Mairie de Six-Fours-Les-Plages (siège de l'enquête)</b> Hôtel de Ville Place du 18 juin 1940 – BP 97 83183 SIX-FOURS-LES-PLAGES CEDEX	Lundi 4 décembre 2023 de 9h00 à 12h00 Jeudi 7 décembre 2023 de 13h30 à 16h30 Mardi 12 décembre 2023 de 9h00 à 12h00 Mercredi 20 décembre 2023 de 13h30 à 16h30 Jeudi 28 décembre 2023 de 9h00 à 12h00 Jeudi 4 janvier 2024 de 13h30 à 16h30 Mardi 9 janvier 2024 de 9h00 à 12h00 Vendredi 12 janvier 2024 de 13h30 à 16h30

2/ L'article R 131-7 du Code de l'Expropriation pour cause d'utilité publique fait obligation aux propriétaires auxquels notification a été faite, de fournir toutes les indications utiles relatives à leur identité, ou à défaut, de fournir tous renseignements en leur possession sur l'identité du ou des propriétaires actuels.

Pour satisfaire à cette obligation, il vous est demandé de remplir très exactement la fiche de renseignements ci-jointe, et de la renvoyer dans l'enveloppe préaffranchie destinée à cet effet, à l'adresse suivante :

SYSTRA – DCA  
 P/o Métropole Toulon Provence Méditerranée  
 120 rue Masséna  
 69006 LYON

Si vous éprouvez des difficultés à remplir ledit questionnaire, vous pouvez prendre contact avec la société SYSTRA, au 01.71.28.05.36 (Charlotte DORIER).

3/ Enfin, pour la présente notification, nous vous précisons que conformément aux dispositions de l'article R.311-1 du Code de l'Expropriation pour cause d'utilité publique : « La notification prévue de l'article L. 311-1 est faite conformément aux dispositions du deuxième alinéa de l'article R. 311-30.



Elle précise que le propriétaire et l'usufruitier sont tenus d'appeler et de faire connaître à l'expropriant, dans le délai d'un mois, les fermiers, les locataires, les personnes qui ont des droits d'emphytéose, d'habitation ou d'usage et celles qui peuvent réclamer des servitudes. »  
A défaut d'avoir été signalés à l'expropriant, ces divers ayants droits ne pourraient être compris dans la procédure d'indemnisation et pourraient alors se retourner contre leur bailleur.

La présente notification est établie également en application des articles du Code de l'expropriation pour cause d'utilité publique reproduit ci-dessous :

**Article L.311-1 :**

*"En vue de la fixation des indemnités, l'expropriant notifie aux propriétaires et usufruitiers intéressés soit l'avis d'ouverture de l'enquête, soit l'acte déclarant l'utilité publique, soit l'arrêté de cessibilité, soit l'ordonnance d'expropriation.*

**Article L.311-2 :**

*"Le propriétaire et l'usufruitier sont tenus d'appeler et de faire connaître à l'expropriant les fermiers, locataires, ceux qui ont des droits d'emphytéose, d'habitation ou d'usage et ceux qui peuvent réclamer des servitudes".*

**Article L.311-3 :**

*"Les intéressés autres que ceux mentionnés aux articles L.311-1 et L.311-2 sont mis en demeure de faire valoir leurs droits par publicité collective et tenus de se faire connaître à l'expropriant, à défaut de quoi, ils sont déchus de tous droits à indemnité".*

En tant que besoin, nous vous signalons que les règles relatives à la procédure d'expropriation sont reprises dans le Code de l'expropriation pour cause d'utilité publique (<http://www.legifrance.gouv.fr/>).

Je vous prie de croire, Monsieur, à l'assurance de mes sentiments les meilleurs.

Pour le Président,  
Par Délégation,

**Claude WEISSE**

Le Directeur Général Adjoint des Services  
Toulon Provence Méditerranée

PJ : Copie de l'arrêté d'ouverture d'enquête publique  
Questionnaire d'identité  
Enveloppe retour



**AVIS DE  
RÉCEPTION  
DE VOTRE LETTRE  
RECOMMANDÉE**

Contre-remboursement

**A COMPLÉTER PAR LE FACTEUR ET À REPORTER  
SUR LA PREUVE DE DISTRIBUTION**

Présenté / Avisé le :	<i>NSM</i>
Distribué le :	
Signature du destinataire	<i>NSM</i>
ou du mandataire (précisez Prénom et NOM)	<i>NSM</i>
AC AAP27/00007/00072	
CDR - <del>FRANCA</del> - P27	
ZAE PREBOIS - OEP	
Référence	

La Poste agrément n° C701  
181 V18 TLM F3N 066 021 05/23

2C 166 368 7433 5



Monsieur FERRONI Alain  
Lotissement La Milhière  
115 rue des Buldacias  
83110 SANARY SUR MER

**PAR**

SYSTRA - DCA  
DORIER Charlotte  
120 rue Masséna  
69006 LYON

RETOUR A :

CE FEUILLET ET LA PREUVE DE DISTRIBUTION SONT À DÉTACHER ENSEMBLE À PARTIR DU HAUT SELON LES POINTILLES.

Annexe n° 18



Annexe n° 18



Toulon le 06 NOV 2023

Jean-Pierre GIRAN  
Président de la Métropole  
Toulon Provence Méditerranée

à

Monsieur Alain FERRONI  
Lotissement La Milhière  
115 rue des Buldacias  
83110 SANARY SUR MER

**Direction Générale des Services**  
Valérie PAECHT  
Directeur Général des Services

**Direction Générale Adjointe des Services  
Finances et Moyens**  
Claude WEISSE  
Directeur Général Adjoint des Services

Affaire suivie par :  
**Direction de l'Immobilier et du Foncier**  
Anne-Sophie MAILLET-FEBBRAIO  
[asmaillet@metropoletpm.fr](mailto:asmaillet@metropoletpm.fr) - Tél : 04.94.05.57.93

**Objet :** Création d'une zone d'activité économique (ZAE de Prébois)- Commune de Six-Fours-les-Plages  
Notification de l'arrêté d'ouverture d'enquête conjointe préalable à la déclaration d'utilité publique et au parcellaire.

**N/ Réf. : AAP27/00007/00072**

**LRAR n°2C16636874335**

Monsieur

Conformément aux dispositions de l'article R.131-6 du Code de l'Expropriation pour cause d'utilité publique, je vous informe que par arrêté préfectoral en date du 20 octobre 2023 ci-joint, Monsieur le Préfet du Département du VAR a prescrit l'ouverture :

- D'une enquête publique unique relative à la déclaration d'utilité publique du projet de création de la zone d'activité économique (ZAE) de Prébois ; et à la cessibilité de tout ou partie d'immeubles et de droits réels immobiliers, nécessaires à la réalisation de l'opération, sur le territoire de la Commune de Six-Fours-les-Plages ; au bénéfice de la Métropole Toulon Provence Méditerranée,
- D'une enquête parcellaire visant à déterminer de manière contradictoire les parcelles à acquérir, par voie amiable ou par voie d'expropriation, nécessaires à la réalisation de cette opération ; ainsi qu'à la recherche des propriétaires, des ayants-droit ou des titulaires de droits réels et des autres intéressés.

La présente notification est plus particulièrement destinée à porter à votre connaissance l'ouverture de l'enquête publique.

La présente enquête publique est conduite conformément aux articles R.131-3 et suivants du Code de l'expropriation.

1/ En application de l'article R.131-6 du Code de l'expropriation pour cause d'utilité publique, nous portons à votre connaissance par la présente notification l'ouverture de l'enquête publique visant à déterminer de manière contradictoire les parcelles à acquérir, par voie amiable ou par voie d'expropriation, nécessaires à la réalisation de l'opération citée en objet ; ainsi qu'à la recherche des propriétaires, des ayants-droits ou des titulaires de droits réels et des autres intéressés.

Cette enquête publique se déroulera **du Lundi 4 décembre 2023 à 09h00 au Vendredi 12 janvier 2024 à 17h30 inclus, soit pendant 40 jours consécutifs.**

Le siège de l'enquête est fixé à la mairie de Six-Fours-les-Plages – Hôtel de Ville, Place du 18 juin 1940 – BP 97 – 83138 Six-Fours-les-Plages Cedex.

Pendant toute la durée de l'enquête, vous pourrez consulter les pièces du dossier aux lieux, jours et horaires suivants :

<p style="text-align: center;"><b>Métropole TOULON PROVENCE MEDITERRANEE</b> Immeuble le phoenix – 1<sup>er</sup> étage 39, avenue de la Résistance 83000 TOULON Du lundi au vendredi de 8h30 à 12h00 et de 14h00 à 17h30</p>
<p style="text-align: center;"><b>Mairie de SIX-FOURS-LES-PLAGES (siège de l'enquête)</b> Hôtel de Ville Place du 18 juin 1940 – BP 97 du lundi au vendredi de 8h30 à 12h00 et de 13h30 à 16h30</p>

Le dossier d'enquête publique unique est consultable pendant toute la durée de l'enquête :

- sur le site internet des services de l'Etat dans le Var :  
<https://www.var.gouv.fr/Publications/Enquetes-publiques-information-et-participation-du-public/Enquetes-publiques/Enquetes-publiques-hors-ICPE/>
- sur support papier à l'Hôtel de la Métropole TPM et à la mairie de Six-Fours-Les-Plages, aux lieux, jours et heures précisés ci-dessus.
- sur un poste informatique au siège de la Métropole TPM et à la mairie de Six-Fours-Les-Plages, aux jours et heures précisés ci-dessus.

Les observations et propositions du public sur le projet pourront être formulées et des renseignements pourront être demandés, pendant toute la durée de l'enquête :

- en ligne, auprès du commissaire enquêteur, du 1<sup>er</sup> jour de l'enquête, à 0h, au dernier jour de l'enquête, à 24h, selon 2 modalités au choix :  
par courriel : [zae-prebois-six-fours@mail.registre-numerique.fr](mailto:zae-prebois-six-fours@mail.registre-numerique.fr)  
ou sur le site du registre dématérialisé : <https://www.registre-numerique.fr/zae-prebois-six-fours>

Ces observations seront consultables par le public, dans les meilleurs délais, sur le site susmentionné. Tout courriel reçu en dehors de la période d'enquête ne sera pas pris en considération.

- par courrier postal, adressé à l'attention du commissaire enquêteur, au siège de l'enquête. Les observations formulées par voie postale seront annexées au registre d'enquête, tenu à la disposition du public au siège de l'enquête ;
- directement sur les registres d'enquête correspondant, à feuillets non mobiles, cotés et paraphés par le commissaire enquêteur et tenus à la disposition du public, en mairie de Six-Fours-Les-Plages, aux lieux, jours et heures précisés ci-dessus ;
- directement auprès du commissaire enquêteur lors des permanences qui seront assurées, aux lieux, jours et heures indiqués dans le tableau ci-dessous. Les lettres remises en main propre au commissaire enquêteur seront annexées aux registres d'enquête du lieu de permanence concerné.

Monsieur Christian MICHEL est désigné par le Président du Tribunal Administratif de Toulon en qualité de Commissaire Enquêteur chargé de conduire l'enquête considérée, et se tiendra à la disposition du public afin de recevoir les observations écrites et orales, au cours de permanences organisées aux dates suivantes :

Permanences du commissaire enquêteur	
<b>Métropole Toulon Provence Méditerranée</b> Immeuble le Phoenix 1 <sup>er</sup> étage 39, avenue de la Résistance 83000 TOULON	Vendredi 15 décembre 2023 de 9h00 à 12h00 Mardi 9 janvier 2024 de 14h00 à 17h00
<b>Mairie de Six-Fours-Les-Plages            (siège de l'enquête)</b> Hôtel de Ville Place du 18 juin 1940 – BP 97 83183 SIX-FOURS-LES-PLAGES CEDEX	Lundi 4 décembre 2023 de 9h00 à 12h00 Jeudi 7 décembre 2023 de 13h30 à 16h30 Mardi 12 décembre 2023 de 9h00 à 12h00 Mercredi 20 décembre 2023 de 13h30 à 16h30 Jeudi 28 décembre 2023 de 9h00 à 12h00 Jeudi 4 janvier 2024 de 13h30 à 16h30 Mardi 9 janvier 2024 de 9h00 à 12h00 Vendredi 12 janvier 2024 de 13h30 à 16h30

2/ L'article R 131-7 du Code de l'Expropriation pour cause d'utilité publique fait obligation aux propriétaires auxquels notification a été faite, de fournir toutes les indications utiles relatives à leur identité, ou à défaut, de fournir tous renseignements en leur possession sur l'identité du ou des propriétaires actuels.

Pour satisfaire à cette obligation, il vous est demandé de remplir très exactement la fiche de renseignements ci-jointe, et de la renvoyer dans l'enveloppe préaffranchie destinée à cet effet, à l'adresse suivante :

SYSTRA – DCA  
 P/o Métropole Toulon Provence Méditerranée  
 120 rue Masséna  
 69006 LYON

Si vous éprouvez des difficultés à remplir ledit questionnaire, vous pouvez prendre contact avec la société SYSTRA, au 01.71.28.05.36 (Charlotte DORIER).

3/ Enfin, pour la présente notification, nous vous précisons que conformément aux dispositions de l'article R.311-1 du Code de l'Expropriation pour cause d'utilité publique : « La notification prévue à l'article L. 311-1 est faite conformément aux dispositions du deuxième alinéa de l'article R. 311-30.

Elle précise que le propriétaire et l'usufruitier sont tenus d'appeler et de faire connaître à l'expropriant, dans le délai d'un mois, les fermiers, les locataires, les personnes qui ont des droits d'emphytéose, d'habitation ou d'usage et celles qui peuvent réclamer des servitudes. »  
A défaut d'avoir été signalés à l'expropriant, ces divers ayants droits ne pourraient être compris dans la procédure d'indemnisation et pourraient alors se retourner contre leur bailleur.

La présente notification est établie également en application des articles du Code de l'expropriation pour cause d'utilité publique reproduit ci-dessous :

Article L.311-1 :

*"En vue de la fixation des indemnités, l'expropriant notifie aux propriétaires et usufruitiers intéressés soit l'avis d'ouverture de l'enquête, soit l'acte déclarant l'utilité publique, soit l'arrêté de cessibilité, soit l'ordonnance d'expropriation.*

Article L.311-2 :

*"Le propriétaire et l'usufruitier sont tenus d'appeler et de faire connaître à l'expropriant les fermiers, locataires, ceux qui ont des droits d'emphytéose, d'habitation ou d'usage et ceux qui peuvent réclamer des servitudes".*

Article L.311-3 :

*"Les intéressés autres que ceux mentionnés aux articles L.311-1 et L.311-2 sont mis en demeure de faire valoir leurs droits par publicité collective et tenus de se faire connaître à l'expropriant, à défaut de quoi, ils sont déchus de tous droits à indemnité".*

En tant que besoin, nous vous signalons que les règles relatives à la procédure d'expropriation sont reprises dans le Code de l'expropriation pour cause d'utilité publique (<http://www.legifrance.gouv.fr/>).

Je vous prie de croire, Monsieur, à l'assurance de mes sentiments les meilleurs.

Pour le Président,  
Par Délégation,

**Claude WEISSE**  
Le Directeur Général Adjoint des Services  
Toulon Provence Méditerranée

PJ : Copie de l'arrêté d'ouverture d'enquête publique  
Questionnaire d'identité  
Enveloppe retour



**AVIS DE  
RÉCEPTION  
DE VOTRE LETTRE  
RECOMMANDÉE**

Contre-remboursement

**A COMPLÉTER PAR LE FACTEUR ET À REPORTER  
SUR LA PREUVE DE DISTRIBUTION**

Présenté / Avisé le: 15/04/23

Distribué le: 15/04/23

Signature du destinataire: 

ou du mandataire  
(précisez Prénom et NOM)

AC AAP27/00007/00073

CDR - [redacted] - P27

ZAE PREBOIS - OEP

Référence

**RETOUR A :**

2C 166 368 7434 2



Madame FERRONI Christelle  
4 impasse des coteaux  
83110 SANARY SUR MER

**APR**

SYSTRA - DCA  
DORIER Charlotte  
120 rue Masséna  
69006 LYON

La Poste agrément n° 0701  
181/15 TLM FSN 086 021 05/23

CE FEUILLET ET LA PREUVE DE DISTRIBUTION SONT À DÉTACHER ENSEMBLE À PARTIR DU HAUT SELON LES POINTILLES.

Annexe n° 18





Annexe n° 18

Toulon le 06 NOV 2023

Jean-Pierre GIRAN  
Président de la Métropole  
Toulon Provence Méditerranée

à

Madame Christelle FERRONI  
4 impasse des coteaux  
83110 SANARY SUR MER

**Direction Générale des Services**  
Valérie PAECHT  
Directeur Général des Services

**Direction Générale Adjointe des Services**  
**Finances et Moyens**  
Claude WEISSE  
Directeur Général Adjoint des Services

Affaire suivie par :

**Direction de l'Immobilier et du Foncier**  
Anne-Sophie MAILLET-FEBBRAIO  
[asmaillet@metropletpm.fr](mailto:asmaillet@metropletpm.fr) - Tél : 04.94.05.57.93

**Objet :** Création d'une zone d'activité économique (ZAE de Prébois)- Commune de Six-Fours-les-Plages  
Notification de l'arrêté d'ouverture d'enquête conjointe préalable à la déclaration d'utilité publique et au parcellaire.

**N/ Réf. : AAP27/00007/00073**

**LRAR n°2C16636874342**

Madame

Conformément aux dispositions de l'article R.131-6 du Code de l'Expropriation pour cause d'utilité publique, je vous informe que par arrêté préfectoral en date du 20 octobre 2023 ci-joint, Monsieur le Préfet du Département du VAR a prescrit l'ouverture :

- D'une enquête publique unique relative à la déclaration d'utilité publique du projet de création de la zone d'activité économique (ZAE) de Prébois ; et à la cessibilité de tout ou partie d'immeubles et de droits réels immobiliers, nécessaires à la réalisation de l'opération, sur le territoire de la Commune de Six-Fours-les-Plages ; au bénéfice de la Métropole Toulon Provence Méditerranée,
- D'une enquête parcellaire visant à déterminer de manière contradictoire les parcelles à acquérir, par voie amiable ou par voie d'expropriation, nécessaires à la réalisation de cette opération ; ainsi qu'à la recherche des propriétaires, des ayants-droit ou des titulaires de droits réels et des autres intéressés.

La présente notification est plus particulièrement destinée à porter à votre connaissance l'ouverture de l'enquête publique.

La présente enquête publique est conduite conformément aux articles R.131-3 et suivants du Code de l'expropriation.

1/ En application de l'article R.131-6 du Code de l'expropriation pour cause d'utilité publique, nous portons à votre connaissance par la présente notification l'ouverture de l'enquête publique visant à déterminer de manière contradictoire les parcelles à acquérir, par voie amiable ou par voie d'expropriation, nécessaires à la réalisation de l'opération citée en objet ; ainsi qu'à la recherche des propriétaires, des ayants-droits ou des titulaires de droits réels et des autres intéressés.

Cette enquête publique se déroulera **du Lundi 4 décembre 2023 à 09h00 au Vendredi 12 janvier 2024 à 17h30 inclus, soit pendant 40 jours consécutifs.**

Le siège de l'enquête est fixé à la mairie de Six-Fours-les-Plages – Hôtel de Ville, Place du 18 juin 1940 – BP 97 – 83138 Six-Fours-les-Plages Cedex.

Pendant toute la durée de l'enquête, vous pourrez consulter les pièces du dossier aux lieux, jours et horaires suivants :

<p style="text-align: center;"><b>Métropole TOULON PROVENCE MEDITERRANEE</b> Immeuble le phoenix – 1<sup>er</sup> étage 39, avenue de la Résistance 83000 TOULON Du lundi au vendredi de 8h30 à 12h00 et de 14h00 à 17h30</p>
<p style="text-align: center;"><b>Mairie de SIX-FOURS-LES-PLAGES (siège de l'enquête)</b> Hôtel de Ville Place du 18 juin 1940 – BP 97 du lundi au vendredi de 8h30 à 12h00 et de 13h30 à 16h30</p>

Le dossier d'enquête publique unique est consultable pendant toute la durée de l'enquête :

- sur le site internet des services de l'Etat dans le Var :  
<https://www.var.gouv.fr/Publications/Enquetes-publiques-information-et-participation-du-public/Enquetes-publiques/Enquetes-publiques-hors-ICPE/>
- sur support papier à l'Hôtel de la Métropole TPM et à la mairie de Six-Fours-Les-Plages, aux lieux, jours et heures précisés ci-dessus.
- sur un poste informatique au siège de la Métropole TPM et à la mairie de Six-Fours-Les-Plages, aux jours et heures précisés ci-dessus.

Les observations et propositions du public sur le projet pourront être formulées et des renseignements pourront être demandés, pendant toute la durée de l'enquête :

- en ligne, auprès du commissaire enquêteur, du 1<sup>er</sup> jour de l'enquête, à 0h, au dernier jour de l'enquête, à 24h, selon 2 modalités au choix :  
par courriel : [zae-prebois-six-fours@mail.registre-numerique.fr](mailto:zae-prebois-six-fours@mail.registre-numerique.fr)  
ou sur le site du registre dématérialisé : <https://www.registre-numerique.fr/zae-prebois-six-fours>

Ces observations seront consultables par le public, dans les meilleurs délais, sur le site susmentionné. Tout courriel reçu en dehors de la période d'enquête ne sera pas pris en considération.

- par courrier postal, adressé à l'attention du commissaire enquêteur, au siège de l'enquête. Les observations formulées par voie postale seront annexées au registre d'enquête, tenu à la disposition du public au siège de l'enquête ;
- directement sur les registres d'enquête correspondant, à feuillets non mobiles, cotés et paraphés par le commissaire enquêteur et tenus à la disposition du public, en mairie de Six-Fours-Les-Plages, aux lieux, jours et heures précisés ci-dessus ;
- directement auprès du commissaire enquêteur lors des permanences qui seront assurées, aux lieux, jours et heures indiqués dans le tableau ci-dessous. Les lettres remises en main propre au commissaire enquêteur seront annexées aux registres d'enquête du lieu de permanence concerné.

Monsieur Christian MICHEL est désigné par le Président du Tribunal Administratif de Toulon en qualité de Commissaire Enquêteur chargé de conduire l'enquête considérée, et se tiendra à la disposition du public afin de recevoir les observations écrites et orales, au cours de permanences organisées aux dates suivantes :

Permanences du commissaire enquêteur	
<b>Métropole Toulon Provence Méditerranée</b> Immeuble le Phoenix 1 <sup>er</sup> étage 39, avenue de la Résistance 83000 TOULON	Vendredi 15 décembre 2023 de 9h00 à 12h00 Mardi 9 janvier 2024 de 14h00 à 17h00
<b>Mairie de Six-Fours-Les-Plages</b> <b>(siège de l'enquête)</b> Hôtel de Ville Place du 18 juin 1940 – BP 97 83183 SIX-FOURS-LES-PLAGES CEDEX	Lundi 4 décembre 2023 de 9h00 à 12h00 Jeudi 7 décembre 2023 de 13h30 à 16h30 Mardi 12 décembre 2023 de 9h00 à 12h00 Mercredi 20 décembre 2023 de 13h30 à 16h30 Jeudi 28 décembre 2023 de 9h00 à 12h00 Jeudi 4 janvier 2024 de 13h30 à 16h30 Mardi 9 janvier 2024 de 9h00 à 12h00 Vendredi 12 janvier 2024 de 13h30 à 16h30

2/ L'article R 131-7 du Code de l'Expropriation pour cause d'utilité publique fait obligation aux propriétaires auxquels notification a été faite, de fournir toutes les indications utiles relatives à leur identité, ou à défaut, de fournir tous renseignements en leur possession sur l'identité du ou des propriétaires actuels.

Pour satisfaire à cette obligation, il vous est demandé de remplir très exactement la fiche de renseignements ci-jointe, et de la renvoyer dans l'enveloppe préaffranchie destinée à cet effet, à l'adresse suivante :

**SYSTRA – DCA**  
 P/o Métropole Toulon Provence Méditerranée  
 120 rue Masséna  
 69006 LYON

Si vous éprouvez des difficultés à remplir ledit questionnaire, vous pouvez prendre contact avec la société SYSTRA, au 01.71.28.05.36 (Charlotte DORIER).

3/ Enfin, pour la présente notification, nous vous précisons que conformément aux dispositions de l'article R.311-1 du Code de l'Expropriation pour cause d'utilité publique : « La notification prévue à l'article L. 311-1 est faite conformément aux dispositions du deuxième alinéa de l'article R. 311-30.

Elle précise que le propriétaire et l'usufruitier sont tenus d'appeler et de faire connaître à l'expropriant, dans le délai d'un mois, les fermiers, les locataires, les personnes qui ont des droits d'emphytéose, d'habitation ou d'usage et celles qui peuvent réclamer des servitudes. »  
A défaut d'avoir été signalés à l'expropriant, ces divers ayants droits ne pourraient être compris dans la procédure d'indemnisation et pourraient alors se retourner contre leur bailleur.

La présente notification est établie également en application des articles du Code de l'expropriation pour cause d'utilité publique reproduit ci-dessous :

Article L.311-1 :

*"En vue de la fixation des indemnités, l'expropriant notifie aux propriétaires et usufruitiers intéressés soit l'avis d'ouverture de l'enquête, soit l'acte déclarant l'utilité publique, soit l'arrêté de cessibilité, soit l'ordonnance d'expropriation.*

Article L.311-2 :

*"Le propriétaire et l'usufruitier sont tenus d'appeler et de faire connaître à l'expropriant les fermiers, locataires, ceux qui ont des droits d'emphytéose, d'habitation ou d'usage et ceux qui peuvent réclamer des servitudes".*

Article L.311-3 :

*"Les intéressés autres que ceux mentionnés aux articles L.311-1 et L.311-2 sont mis en demeure de faire valoir leurs droits par publicité collective et tenus de se faire connaître à l'expropriant, à défaut de quoi, ils sont déchus de tous droits à indemnité".*

En tant que besoin, nous vous signalons que les règles relatives à la procédure d'expropriation sont reprises dans le Code de l'expropriation pour cause d'utilité publique (<http://www.legifrance.gouv.fr/>).

Je vous prie de croire, Madame, à l'assurance de mes sentiments les meilleurs.

Pour le Président,  
Par Délégation,

**Claude WEISSE**

Le Directeur Général Adjoint des Services  
Toulon Provence Méditerranée

PJ : Copie de l'arrêté d'ouverture d'enquête publique  
Questionnaire d'identité  
Enveloppe retour



2C 166 368 7435 9

**AVIS DE  
RÉCEPTION  
DE VOTRE LETTRE  
RECOMMANDÉE**



Contre-remboursement

Monsieur **FERRONI Romuald**  
189 allée Camille Pissaro  
83130 LA GARDE

**A COMPLÉTER PAR LE FACTEUR ET À REPORTER  
SUR LA PREUVE DE DISTRIBUTION**

Présenté / Avisé le: *16/11/23*

Distribué le:

Signature du destinataire

**LA POSTE**

*[Signature]*

18 NOV. 2023

SYSTRA - DCA  
BOURRIER Charlotte  
2126 rue Masséna  
69006 LYON

AC AAP27/00007/0000130 LA GARDE  
CDR - FFF - P77

ou au mandataire  
(précisez l'adresse)

ZAE PREBOIS OEP

Référence

La Poste agrément n° 0701  
IB1 V16 TLM F3N 055 021 05/23

DE FEUILLET ET LA PREUVE DE DISTRIBUTION SONT À DÉTACHER ENSEMBLE À PARTIR DU HAUT SELON LES POINTILLES.

**ARR**

Annexe n° 18



Toulon le 06 NOV 2023

**Jean-Pierre GIRAN**  
Président de la Métropole  
Toulon Provence Méditerranée

à

Monsieur Romuald FERRONI  
189 allée Camille Pissaro  
83130 LA GARDE

**Direction Générale des Services**  
Valérie PAECHT  
Directeur Général des Services

**Direction Générale Adjointe des Services  
Finances et Moyens**  
Claude WEISSE  
Directeur Général Adjoint des Services

Affaire suivie par :  
**Direction de l'Immobilier et du Foncier**  
Anne-Sophie MAILLET-FEBBRAIO  
[asmalilet@metropoletpm.fr](mailto:asmalilet@metropoletpm.fr) - Tél : 04.94.05.57.93

**Objet :** Création d'une zone d'activité économique (ZAE de Prébois)- Commune de Six-Fours-les-Plages  
Notification de l'arrêté d'ouverture d'enquête conjointe préalable à la déclaration d'utilité publique et au parcellaire.

**N/ Réf. : AAP27/00007/00074**

**LRAR n°2C16636874359**

Monsieur

Conformément aux dispositions de l'article R.131-6 du Code de l'Expropriation pour cause d'utilité publique, je vous informe que par arrêté préfectoral en date du 20 octobre 2023 ci-joint, Monsieur le Préfet du Département du VAR a prescrit l'ouverture :

- D'une enquête publique unique relative à la déclaration d'utilité publique du projet de création de la zone d'activité économique (ZAE) de Prébois ; et à la cessibilité de tout ou partie d'immeubles et de droits réels immobiliers, nécessaires à la réalisation de l'opération, sur le territoire de la Commune de Six-Fours-les-Plages ; au bénéfice de la Métropole Toulon Provence Méditerranée,
- D'une enquête parcellaire visant à déterminer de manière contradictoire les parcelles à acquérir, par voie amiable ou par voie d'expropriation, nécessaires à la réalisation de cette opération ; ainsi qu'à la recherche des propriétaires, des ayants-droit ou des titulaires de droits réels et des autres intéressés.

La présente notification est plus particulièrement destinée à porter à votre connaissance l'ouverture de l'enquête publique.



La présente enquête publique est conduite conformément aux articles R.131-3 et suivants du Code de l'expropriation.

1/ En application de l'article R.131-6 du Code de l'expropriation pour cause d'utilité publique, nous portons à votre connaissance par la présente notification l'ouverture de l'enquête publique visant à déterminer de manière contradictoire les parcelles à acquérir, par voie amiable ou par voie d'expropriation, nécessaires à la réalisation de l'opération citée en objet ; ainsi qu'à la recherche des propriétaires, des ayants-droits ou des titulaires de droits réels et des autres intéressés.

Cette enquête publique se déroulera **du Lundi 4 décembre 2023 à 09h00 au Vendredi 12 janvier 2024 à 17h30 inclus, soit pendant 40 jours consécutifs.**

Le siège de l'enquête est fixé à la mairie de Six-Fours-les-Plages – Hôtel de Ville, Place du 18 juin 1940 – BP 97 – 83138 Six-Fours-les-Plages Cedex.

Pendant toute la durée de l'enquête, vous pourrez consulter les pièces du dossier aux lieux, jours et horaires suivants :

<p style="text-align: center;"><b>Métropole TOULON PROVENCE MEDITERRANEE</b> Immeuble le phoenix – 1<sup>er</sup> étage 39, avenue de la Résistance 83000 TOULON Du lundi au vendredi de 8h30 à 12h00 et de 14h00 à 17h30</p>
<p style="text-align: center;"><b>Mairie de SIX-FOURS-LES-PLAGES (siège de l'enquête)</b> Hôtel de Ville Place du 18 juin 1940 – BP 97 du lundi au vendredi de 8h30 à 12h00 et de 13h30 à 16h30</p>

Le dossier d'enquête publique unique est consultable pendant toute la durée de l'enquête :

- sur le site internet des services de l'Etat dans le Var :  
<https://www.var.gouv.fr/Publications/Enquetes-publiques-information-et-participation-du-public/Enquetes-publiques/Enquetes-publiques-hors-ICPE/>
- sur support papier à l'Hôtel de la Métropole TPM et à la mairie de Six-Fours-Les-Plages, aux lieux, jours et heures précisés ci-dessus.
- sur un poste informatique au siège de la Métropole TPM et à la mairie de Six-Fours-Les-Plages, aux jours et heures précisés ci-dessus.

Les observations et propositions du public sur le projet pourront être formulées et des renseignements pourront être demandés, pendant toute la durée de l'enquête :

- en ligne, auprès du commissaire enquêteur, du 1<sup>er</sup> jour de l'enquête, à 0h, au dernier jour de l'enquête, à 24h, selon 2 modalités au choix :  
par courriel : [zae-prebois-six-fours@mail.registre-numerique.fr](mailto:zae-prebois-six-fours@mail.registre-numerique.fr)  
ou sur le site du registre dématérialisé : <https://www.registre-numerique.fr/zae-prebois-six-fours>

Ces observations seront consultables par le public, dans les meilleurs délais, sur le site susmentionné. Tout courriel reçu en dehors de la période d'enquête ne sera pas pris en considération.

- par courrier postal, adressé à l'attention du commissaire enquêteur, au siège de l'enquête. Les observations formulées par voie postale seront annexées au registre d'enquête, tenu à la disposition du public au siège de l'enquête ;
- directement sur les registres d'enquête correspondant, à feuillets non mobiles, cotés et paraphés par le commissaire enquêteur et tenus à la disposition du public, en mairie de Six-Fours-Les-Plages, aux lieux, jours et heures précisés ci-dessus ;
- directement auprès du commissaire enquêteur lors des permanences qui seront assurées, aux lieux, jours et heures indiqués dans le tableau ci-dessous. Les lettres remises en main propre au commissaire enquêteur seront annexées aux registres d'enquête du lieu de permanence concerné.

Monsieur Christian MICHEL est désigné par le Président du Tribunal Administratif de Toulon en qualité de Commissaire Enquêteur chargé de conduire l'enquête considérée, et se tiendra à la disposition du public afin de recevoir les observations écrites et orales, au cours de permanences organisées aux dates suivantes :

Permanences du commissaire enquêteur	
<b>Métropole Toulon Provence Méditerranée</b> Immeuble le Phoenix 1 <sup>er</sup> étage 39, avenue de la Résistance 83000 TOULON	Vendredi 15 décembre 2023 de 9h00 à 12h00 Mardi 9 janvier 2024 de 14h00 à 17h00
<b>Mairie de Six-Fours-Les-Plages (siège de l'enquête)</b> Hôtel de Ville Place du 18 juin 1940 – BP 97 83183 SIX-FOURS-LES-PLAGES CEDEX	Lundi 4 décembre 2023 de 9h00 à 12h00 Jeudi 7 décembre 2023 de 13h30 à 16h30 Mardi 12 décembre 2023 de 9h00 à 12h00 Mercredi 20 décembre 2023 de 13h30 à 16h30 Jeudi 28 décembre 2023 de 9h00 à 12h00 Jeudi 4 janvier 2024 de 13h30 à 16h30 Mardi 9 janvier 2024 de 9h00 à 12h00 Vendredi 12 janvier 2024 de 13h30 à 16h30

2/ L'article R 131-7 du Code de l'Expropriation pour cause d'utilité publique fait obligation aux propriétaires auxquels notification a été faite, de fournir toutes les indications utiles relatives à leur identité, ou à défaut, de fournir tous renseignements en leur possession sur l'identité du ou des propriétaires actuels.

Pour satisfaire à cette obligation, il vous est demandé de remplir très exactement la fiche de renseignements ci-jointe, et de la renvoyer dans l'enveloppe préaffranchie destinée à cet effet, à l'adresse suivante :

SYSTRA – DCA  
 P/o Métropole Toulon Provence Méditerranée  
 120 rue Masséna  
 69006 LYON

Si vous éprouvez des difficultés à remplir ledit questionnaire, vous pouvez prendre contact avec la société SYSTRA, au 01.71.28.05.36 (Charlotte DORIER).

3/ Enfin, pour la présente notification, nous vous précisons que conformément aux dispositions de l'article R.311-1 du Code de l'Expropriation pour cause d'utilité publique : « La notification prévue de l'article L. 311-1 est faite conformément aux dispositions du deuxième alinéa de l'article R. 311-30.

Elle précise que le propriétaire et l'usufruitier sont tenus d'appeler et de faire connaître à l'expropriant, dans le délai d'un mois, les fermiers, les locataires, les personnes qui ont des droits d'emphytéose, d'habitation ou d'usage et celles qui peuvent réclamer des servitudes. »  
A défaut d'avoir été signalés à l'expropriant, ces divers ayants droits ne pourraient être compris dans la procédure d'indemnisation et pourraient alors se retourner contre leur bailleur.

La présente notification est établie également en application des articles du Code de l'expropriation pour cause d'utilité publique reproduit ci-dessous :

Article L.311-1 :

*"En vue de la fixation des indemnités, l'expropriant notifie aux propriétaires et usufruitiers intéressés soit l'avis d'ouverture de l'enquête, soit l'acte déclarant l'utilité publique, soit l'arrêté de cessibilité, soit l'ordonnance d'expropriation.*

Article L.311-2 :

*"Le propriétaire et l'usufruitier sont tenus d'appeler et de faire connaître à l'expropriant les fermiers, locataires, ceux qui ont des droits d'emphytéose, d'habitation ou d'usage et ceux qui peuvent réclamer des servitudes".*

Article L.311-3 :

*"Les intéressés autres que ceux mentionnés aux articles L.311-1 et L.311-2 sont mis en demeure de faire valoir leurs droits par publicité collective et tenus de se faire connaître à l'expropriant, à défaut de quoi, ils sont déchus de tous droits à indemnité".*

En tant que besoin, nous vous signalons que les règles relatives à la procédure d'expropriation sont reprises dans le Code de l'expropriation pour cause d'utilité publique (<http://www.legifrance.gouv.fr/>).

Je vous prie de croire, Monsieur, à l'assurance de mes sentiments les meilleurs.

Pour le Président,  
Par **Délégation**,

**Claude WEISSE**

Le Directeur Général Adjoint des Services  
Toulon Provence Méditerranée

PJ : Copie de l'arrêté d'ouverture d'enquête publique  
Questionnaire d'identité  
Enveloppe retour



**AVIS DE  
RÉCEPTION  
DE VOTRE LETTRE  
RECOMMANDÉE**

Contre-remboursement

**A COMPLÉTER PAR LE FACTEUR ET À REPORTER  
SUR LA PREUVE DE DISTRIBUTION**

Présenté / Avisé le :	
Distribué le :	
Signature du destinataire	
ou du mandataire (précisez Prénom et NOM)	
AC AAP27/00008/00082	
CDR - <del>501</del> - P27	
ZAE PREBOIS - OEP	
Référence	

RETOUR A :

2C 166 368 7436 6



Madame VENTO Eliane

Chateau Vert  
30 Ptte Emerillon  
83110 SANARY SUR MER

**AIR**

SYSTRÁ - DCA  
DORIER Charlotte  
120 rue Masséna  
69006 LYON

CE FEUILLET ET LA PREUVE DE DISTRIBUTION SONT À DÉTACHER ENSEMBLE À PARTIR DU HAUT SELON LES POINTILLES.

Annexe n° 18



Toulon le 06 NOV 2023

**Jean-Pierre GIRAN**  
Président de la Métropole  
Toulon Provence Méditerranée

à

Madame Eliane VENTO  
Chateau Vert  
30 Ptte Emerillon  
83110 SANARY SUR MER

**Direction Générale des Services**  
Valérie PAECHT  
Directeur Général des Services

**Direction Générale Adjointe des Services  
Finances et Moyens**  
Claude WEISSE  
Directeur Général Adjoint des Services

Affaire suivie par :  
**Direction de l'Immobilier et du Foncier**  
Anne-Sophie MAILLET-FEBBRAIO  
[asmaillet@metropoletpm.fr](mailto:asmaillet@metropoletpm.fr) - Tél : 04.94.05.57.93

**Objet :** Création d'une zone d'activité économique (ZAE de Prébois)- Commune de Six-Fours-les-Plages  
Notification de l'arrêté d'ouverture d'enquête conjointe préalable à la déclaration d'utilité publique et au parcellaire.

**N/ Réf. : AAP27/00008/00082**

**LRAR n°2C16636874366**

Madame

Conformément aux dispositions de l'article R.131-6 du Code de l'Expropriation pour cause d'utilité publique, je vous informe que par arrêté préfectoral en date du 20 octobre 2023 ci-joint, Monsieur le Préfet du Département du VAR a prescrit l'ouverture :

- D'une enquête publique unique relative à la déclaration d'utilité publique du projet de création de la zone d'activité économique (ZAE) de Prébois ; et à la cessibilité de tout ou partie d'immeubles et de droits réels immobiliers, nécessaires à la réalisation de l'opération, sur le territoire de la Commune de Six-Fours-les-Plages ; au bénéfice de la Métropole Toulon Provence Méditerranée,
- D'une enquête parcellaire visant à déterminer de manière contradictoire les parcelles à acquérir, par voie amiable ou par voie d'expropriation, nécessaires à la réalisation de cette opération ; ainsi qu'à la recherche des propriétaires, des ayants-droit ou des titulaires de droits réels et des autres intéressés.

La présente notification est plus particulièrement destinée à porter à votre connaissance l'ouverture de l'enquête publique.

La présente enquête publique est conduite conformément aux articles R.131-3 et suivants du Code de l'expropriation.

1/ En application de l'article R.131-6 du Code de l'expropriation pour cause d'utilité publique, nous portons à votre connaissance par la présente notification l'ouverture de l'enquête publique visant à déterminer de manière contradictoire les parcelles à acquérir, par voie amiable ou par voie d'expropriation, nécessaires à la réalisation de l'opération citée en objet ; ainsi qu'à la recherche des propriétaires, des ayants-droits ou des titulaires de droits réels et des autres intéressés.

Cette enquête publique se déroulera **du Lundi 4 décembre 2023 à 09h00 au Vendredi 12 janvier 2024 à 17h30 Inklus, soit pendant 40 jours consécutifs.**

Le siège de l'enquête est fixé à la mairie de Six-Fours-les-Plages – Hôtel de Ville, Place du 18 juin 1940 – BP 97 – 83138 Six-Fours-les-Plages Cedex.

Pendant toute la durée de l'enquête, vous pourrez consulter les pièces du dossier aux lieux, jours et horaires suivants :

<p style="text-align: center;"><b>Métropole TOULON PROVENCE MEDITERRANEE</b> Immeuble le phoenix – 1<sup>er</sup> étage 39, avenue de la Résistance 83000 TOULON Du lundi au vendredi de 8h30 à 12h00 et de 14h00 à 17h30</p>
<p style="text-align: center;"><b>Mairie de SIX-FOURS-LES-PLAGES (siège de l'enquête)</b> Hôtel de Ville Place du 18 juin 1940 – BP 97 du lundi au vendredi de 8h30 à 12h00 et de 13h30 à 16h30</p>

Le dossier d'enquête publique unique est consultable pendant toute la durée de l'enquête :

- sur le site internet des services de l'Etat dans le Var :  
<https://www.var.gouv.fr/Publications/Enquetes-publiques-information-et-participation-du-public/Enquetes-publiques/Enquetes-publiques-hors-ICPE/>
- sur support papier à l'Hôtel de la Métropole TPM et à la mairie de Six-Fours-Les-Plages, aux lieux, jours et heures précisés ci-dessus.
- sur un poste informatique au siège de la Métropole TPM et à la mairie de Six-Fours-Les-Plages, aux jours et heures précisés ci-dessus.

Les observations et propositions du public sur le projet pourront être formulées et des renseignements pourront être demandés, pendant toute la durée de l'enquête :

- en ligne, auprès du commissaire enquêteur, du 1<sup>er</sup> jour de l'enquête, à 0h, au dernier jour de l'enquête, à 24h, selon 2 modalités au choix :  
par courriel : [zae-prebois-six-fours@mail.registre-numerique.fr](mailto:zae-prebois-six-fours@mail.registre-numerique.fr)  
ou sur le site du registre dématérialisé : <https://www.registre-numerique.fr/zae-prebois-six-fours>

Ces observations seront consultables par le public, dans les meilleurs délais, sur le site susmentionné. Tout courriel reçu en dehors de la période d'enquête ne sera pas pris en considération.

- par courrier postal, adressé à l'attention du commissaire enquêteur, au siège de l'enquête. Les observations formulées par voie postale seront annexées au registre d'enquête, tenu à la disposition du public au siège de l'enquête ;
- directement sur les registres d'enquête correspondant, à feuillets non mobiles, cotés et paraphés par le commissaire enquêteur et tenus à la disposition du public, en mairie de Six-Fours-Les-Plages, aux lieux, jours et heures précisés ci-dessus ;
- directement auprès du commissaire enquêteur lors des permanences qui seront assurées, aux lieux, jours et heures indiqués dans le tableau ci-dessous. Les lettres remises en main propre au commissaire enquêteur seront annexées aux registres d'enquête du lieu de permanence concerné.

Monsieur Christian MICHEL est désigné par le Président du Tribunal Administratif de Toulon en qualité de Commissaire Enquêteur chargé de conduire l'enquête considérée, et se tiendra à la disposition du public afin de recevoir les observations écrites et orales, au cours de permanences organisées aux dates suivantes :

Permanences du commissaire enquêteur	
<b>Métropole Toulon Provence Méditerranée</b> Immeuble le Phoenix 1 <sup>er</sup> étage 39, avenue de la Résistance 83000 TOULON	Vendredi 15 décembre 2023 de 9h00 à 12h00 Mardi 9 janvier 2024 de 14h00 à 17h00
<b>Mairie de Six-Fours-Les-Plages (siège de l'enquête)</b> Hôtel de Ville Place du 18 juin 1940 – BP 97 83183 SIX-FOURS-LES-PLAGES CEDEX	Lundi 4 décembre 2023 de 9h00 à 12h00 Jeudi 7 décembre 2023 de 13h30 à 16h30 Mardi 12 décembre 2023 de 9h00 à 12h00 Mercredi 20 décembre 2023 de 13h30 à 16h30 Jeudi 28 décembre 2023 de 9h00 à 12h00 Jeudi 4 janvier 2024 de 13h30 à 16h30 Mardi 9 janvier 2024 de 9h00 à 12h00 Vendredi 12 janvier 2024 de 13h30 à 16h30

2/ L'article R 131-7 du Code de l'Expropriation pour cause d'utilité publique fait obligation aux propriétaires auxquels notification a été faite, de fournir toutes les indications utiles relatives à leur identité, ou à défaut, de fournir tous renseignements en leur possession sur l'identité du ou des propriétaires actuels.

Pour satisfaire à cette obligation, il vous est demandé de remplir très exactement la fiche de renseignements ci-jointe, et de la renvoyer dans l'enveloppe préaffranchie destinée à cet effet, à l'adresse suivante :

SYSTRA – DCA  
 P/o Métropole Toulon Provence Méditerranée  
 120 rue Masséna  
 69006 LYON

Si vous éprouvez des difficultés à remplir ledit questionnaire, vous pouvez prendre contact avec la société SYSTRA, au 01.71.28.05.36 (Charlotte DORIER).

3/ Enfin, pour la présente notification, nous vous précisons que conformément aux dispositions de l'article R.311-1 du Code de l'Expropriation pour cause d'utilité publique : « La notification prévue à l'article L. 311-1 est faite conformément aux dispositions du deuxième alinéa de l'article R. 311-30.



Elle précise que le propriétaire et l'usufruitier sont tenus d'appeler et de faire connaître à l'expropriant, dans le délai d'un mois, les fermiers, les locataires, les personnes qui ont des droits d'emphytéose, d'habitation ou d'usage et celles qui peuvent réclamer des servitudes. »  
A défaut d'avoir été signalés à l'expropriant, ces divers ayants droits ne pourraient être compris dans la procédure d'indemnisation et pourraient alors se retourner contre leur bailleur.

La présente notification est établie également en application des articles du Code de l'expropriation pour cause d'utilité publique reproduit ci-dessous :

Article L.311-1 :

*"En vue de la fixation des indemnités, l'expropriant notifie aux propriétaires et usufruitiers intéressés soit l'avis d'ouverture de l'enquête, soit l'acte déclarant l'utilité publique, soit l'arrêté de cessibilité, soit l'ordonnance d'expropriation.*

Article L.311-2 :

*"Le propriétaire et l'usufruitier sont tenus d'appeler et de faire connaître à l'expropriant les fermiers, locataires, ceux qui ont des droits d'emphytéose, d'habitation ou d'usage et ceux qui peuvent réclamer des servitudes".*

Article L.311-3 :

*"Les intéressés autres que ceux mentionnés aux articles L.311-1 et L.311-2 sont mis en demeure de faire valoir leurs droits par publicité collective et tenus de se faire connaître à l'expropriant, à défaut de quoi, ils sont déchus de tous droits à indemnité".*

En tant que besoin, nous vous signalons que les règles relatives à la procédure d'expropriation sont reprises dans le Code de l'expropriation pour cause d'utilité publique (<http://www.legifrance.gouv.fr/>).

Je vous prie de croire, Madame, à l'assurance de mes sentiments les meilleurs.

Pour le Président,  
Par Délégation,

**Claude WEISSE**

Le Directeur Général Adjoint des Services  
Toulon Provence Méditerranée

PJ : Copie de l'arrêté d'ouverture d'enquête publique  
Questionnaire d'identité  
Enveloppe retour





Toulon le 06 NOV 2023

**Jean-Pierre GIRAN**  
Président de la Métropole  
Toulon Provence Méditerranée

à

CONSEIL DEPARTEMENTAL DU VAR  
Représenté par Monsieur le Président  
Monsieur Jean Louis MASSON  
390 Avenue des Lices  
83000 TOULON

**Direction Générale des Services**  
Valérie PAECHT  
Directeur Général des Services

**Direction Générale Adjointe des Services  
Finances et Moyens**  
Claude WEISSE  
Directeur Général Adjoint des Services

Affaire suivie par :  
**Direction de l'Immobilier et du Foncier**  
Anne-Sophie MAILLET-FEBBRAIO  
[asmaillet@metropoletpm.fr](mailto:asmaillet@metropoletpm.fr) - Tél : 04.94.05.57.93

**Objet :** Création d'une zone d'activité économique (ZAE de Prébois)- Commune de Six-Fours-les-Plages  
Notification de l'arrêté d'ouverture d'enquête conjointe préalable à la déclaration d'utilité publique et au parcellaire.

**N/ Réf. : AAP27/00011/00111**

**LRAR n°2C16636874403**

Monsieur le Président

Conformément aux dispositions de l'article R.131-6 du Code de l'Expropriation pour cause d'utilité publique, je vous informe que par arrêté préfectoral en date du 20 octobre 2023 ci-joint, Monsieur le Préfet du Département du VAR a prescrit l'ouverture :

- D'une enquête publique unique relative à la déclaration d'utilité publique du projet de création de la zone d'activité économique (ZAE) de Prébois ; et à la cessibilité de tout ou partie d'immeubles et de droits réels immobiliers, nécessaires à la réalisation de l'opération, sur le territoire de la Commune de Six-Fours-les-Plages ; au bénéfice de la Métropole Toulon Provence Méditerranée,
- D'une enquête parcellaire visant à déterminer de manière contradictoire les parcelles à acquérir, par voie amiable ou par voie d'expropriation, nécessaires à la réalisation de cette opération ; ainsi qu'à la recherche des propriétaires, des ayants-droit ou des titulaires de droits réels et des autres intéressés.

La présente notification est plus particulièrement destinée à porter à votre connaissance l'ouverture de l'enquête publique.

La présente enquête publique est conduite conformément aux articles R.131-3 et suivants du Code de l'expropriation.

1/ En application de l'article R.131-6 du Code de l'expropriation pour cause d'utilité publique, nous portons à votre connaissance par la présente notification l'ouverture de l'enquête publique visant à déterminer de manière contradictoire les parcelles à acquérir, par voie amiable ou par voie d'expropriation, nécessaires à la réalisation de l'opération citée en objet ; ainsi qu'à la recherche des propriétaires, des ayants-droits ou des titulaires de droits réels et des autres intéressés.

Cette enquête publique se déroulera **du Lundi 4 décembre 2023 à 09h00 au Vendredi 12 janvier 2024 à 17h30 inclus, soit pendant 40 jours consécutifs.**

Le siège de l'enquête est fixé à la mairie de Six-Fours-les-Plages – Hôtel de Ville, Place du 18 juin 1940 – BP 97 – 83138 Six-Fours-les-Plages Cedex.

Pendant toute la durée de l'enquête, vous pourrez consulter les pièces du dossier aux lieux, jours et horaires suivants :

<p style="text-align: center;"><b>Métropole TOULON PROVENCE MEDITERRANEE</b> Immeuble le phoenix – 1<sup>er</sup> étage 39, avenue de la Résistance 83000 TOULON Du lundi au vendredi de 8h30 à 12h00 et de 14h00 à 17h30</p>
<p style="text-align: center;"><b>Mairie de SIX-FOURS-LES-PLAGES (siège de l'enquête)</b> Hôtel de Ville Place du 18 juin 1940 – BP 97 du lundi au vendredi de 8h30 à 12h00 et de 13h30 à 16h30</p>

Le dossier d'enquête publique unique est consultable pendant toute la durée de l'enquête :

- sur le site internet des services de l'Etat dans le Var :  
<https://www.var.gouv.fr/Publications/Enquetes-publiques-information-et-participation-du-public/Enquetes-publiques/Enquetes-publiques-hors-ICPE/>
- sur support papier à l'Hôtel de la Métropole TPM et à la mairie de Six-Fours-Les-Plages, aux lieux, jours et heures précisés ci-dessus.
- sur un poste informatique au siège de la Métropole TPM et à la mairie de Six-Fours-Les-Plages, aux jours et heures précisés ci-dessus.

Les observations et propositions du public sur le projet pourront être formulées et des renseignements pourront être demandés, pendant toute la durée de l'enquête :

- en ligne, auprès du commissaire enquêteur, du 1<sup>er</sup> jour de l'enquête, à 0h, au dernier jour de l'enquête, à 24h, selon 2 modalités au choix :  
par courriel : [zae-prebois-six-fours@mail.registre-numerique.fr](mailto:zae-prebois-six-fours@mail.registre-numerique.fr)  
ou sur le site du registre dématérialisé : <https://www.registre-numerique.fr/zae-prebois-six-fours>

Ces observations seront consultables par le public, dans les meilleurs délais, sur le site susmentionné. Tout courriel reçu en dehors de la période d'enquête ne sera pas pris en considération.

- par courrier postal, adressé à l'attention du commissaire enquêteur, au siège de l'enquête. Les observations formulées par voie postale seront annexées au registre d'enquête, tenu à la disposition du public au siège de l'enquête ;
- directement sur les registres d'enquête correspondant, à feuillets non mobiles, cotés et paraphés par le commissaire enquêteur et tenus à la disposition du public, en mairie de Six-Fours-Les-Plages, aux lieux, jours et heures précisés ci-dessus ;
- directement auprès du commissaire enquêteur lors des permanences qui seront assurées, aux lieux, jours et heures indiqués dans le tableau ci-dessous. Les lettres remises en main propre au commissaire enquêteur seront annexées aux registres d'enquête du lieu de permanence concerné.

Monsieur Christian MICHEL est désigné par le Président du Tribunal Administratif de Toulon en qualité de Commissaire Enquêteur chargé de conduire l'enquête considérée, et se tiendra à la disposition du public afin de recevoir les observations écrites et orales, au cours de permanences organisées aux dates suivantes :

Permanences du commissaire enquêteur	
<b>Métropole Toulon Provence Méditerranée</b> Immeuble le Phoenix 1 <sup>er</sup> étage 39, avenue de la Résistance 83000 TOULON	Vendredi 15 décembre 2023 de 9h00 à 12h00 Mardi 9 janvier 2024 de 14h00 à 17h00
<b>Mairie de Six-Fours-Les-Plages            (siège de l'enquête)</b> Hôtel de Ville Place du 18 juin 1940 – BP 97 83183 SIX-FOURS-LES-PLAGES CEDEX	Lundi 4 décembre 2023 de 9h00 à 12h00 Jeudi 7 décembre 2023 de 13h30 à 16h30 Mardi 12 décembre 2023 de 9h00 à 12h00 Mercredi 20 décembre 2023 de 13h30 à 16h30 Jeudi 28 décembre 2023 de 9h00 à 12h00 Jeudi 4 janvier 2024 de 13h30 à 16h30 Mardi 9 janvier 2024 de 9h00 à 12h00 Vendredi 12 janvier 2024 de 13h30 à 16h30

2/ L'article R 131-7 du Code de l'Expropriation pour cause d'utilité publique fait obligation aux propriétaires auxquels notification a été faite, de fournir toutes les indications utiles relatives à leur identité, ou à défaut, de fournir tous renseignements en leur possession sur l'identité du ou des propriétaires actuels.

Pour satisfaire à cette obligation, il vous est demandé de remplir très exactement la fiche de renseignements ci-jointe, et de la renvoyer dans l'enveloppe préaffranchie destinée à cet effet, à l'adresse suivante :

SYSTRA – DCA  
 P/o Métropole Toulon Provence Méditerranée  
 120 rue Masséna  
 69006 LYON

Si vous éprouvez des difficultés à remplir ledit questionnaire, vous pouvez prendre contact avec la société SYSTRA, au 01.71.28.05.36 (Charlotte DORIER).

3/ Enfin, pour la présente notification, nous vous précisons que conformément aux dispositions de l'article R.311-1 du Code de l'Expropriation pour cause d'utilité publique : « La notification prévue à l'article L. 311-1 est faite conformément aux dispositions du deuxième alinéa de l'article R. 311-30.

Elle précise que le propriétaire et l'usufruitier sont tenus d'appeler et de faire connaître à l'expropriant, dans le délai d'un mois, les fermiers, les locataires, les personnes qui ont des droits d'emphytéose, d'habitation ou d'usage et celles qui peuvent réclamer des servitudes. »  
A défaut d'avoir été signalés à l'expropriant, ces divers ayants droits ne pourraient être compris dans la procédure d'indemnisation et pourraient alors se retourner contre leur bailleur.

La présente notification est établie également en application des articles du Code de l'expropriation pour cause d'utilité publique reproduit ci-dessous :

Article L.311-1 :

*"En vue de la fixation des indemnités, l'expropriant notifie aux propriétaires et usufruitiers intéressés soit l'avis d'ouverture de l'enquête, soit l'acte déclarant l'utilité publique, soit l'arrêté de cessibilité, soit l'ordonnance d'expropriation.*

Article L.311-2 :

*"Le propriétaire et l'usufruitier sont tenus d'appeler et de faire connaître à l'expropriant les fermiers, locataires, ceux qui ont des droits d'emphytéose, d'habitation ou d'usage et ceux qui peuvent réclamer des servitudes".*

Article L.311-3 :

*"Les intéressés autres que ceux mentionnés aux articles L.311-1 et L.311-2 sont mis en demeure de faire valoir leurs droits par publicité collective et tenus de se faire connaître à l'expropriant, à défaut de quoi, ils sont déchus de tous droits à indemnité".*

En tant que besoin, nous vous signalons que les règles relatives à la procédure d'expropriation sont reprises dans le Code de l'expropriation pour cause d'utilité publique (<http://www.legifrance.gouv.fr/>).

Je vous prie de croire, Monsieur Le Président, à l'assurance de mes sentiments les meilleurs.

Pour le Président,  
Par Délégation,

  
**Claude WEISSE**

Le Directeur Général Adjoint des Services  
Toulon Provence Méditerranée

PJ : Copie de l'arrêté d'ouverture d'enquête publique  
Questionnaire d'identité  
Enveloppe retour

Annexe n° 19



DESTINATAIRE

RECOMMANDÉ AVEC AVIS DE RÉCEPTION

MADAME NARYSE DELVER  
Le Bretagne  
6 Parc Jean Perreux  
13008 MARSEILLE 8<sup>EME</sup>

Numéro de l'envoi : 1A 205 146 3148 4



L338

CDR P27-00043 Ndlj OEP

SYSTRA - DCA  
Identité (Prénom et NOM) ou raison sociale

Mme Charlotte DORIER

N°: 120 Rue Pasteur

69006 LYON  
Code postal Commune

EXPÉDITEUR

PREUVE DE DISTRIBUTION

La Poste - SA au capital de 5 620 325 018 euros - 356 000 000 RCS Paris  
Siège social : 9 RUE DU COLONEL PIERRE AVIA - 75016 PARIS

Présenté / Avisé le : / /  
Distribué le : / /

Je soussigné(e) déclare être  
 Le destinataire  
 Le mandataire  
 CNI / permis de conduire  
 Autre : .....

Signature  
(préciser Prénom et NOM si mandataire)  
Signature retour\*

SRCE Y29 RSR 10 15-184524 01-23

Cadres réservés à La Poste

Date : Prix : CRBT :  
Niveau de garantie (valeur au dos) : R1  R2  R3



Utilisez uniquement un STYLO À BILLE en appuyant fortement.  
Pensez également à la Lettre recommandée en ligne  
Consultez [www.laposte.fr](http://www.laposte.fr)



st janiez



10.11.2023  
72g

695410  
D-854541-1  
AFFRANCHIGO



673001429826155

FRANCE

LETTRE  
RECOMMANDEE  
R1 AIR



**RECOMMANDE**  
**AVEC AVIS DE RÉCEPTION**

1A 205 146 3148 4

n° de l'envoi:



Toulon le 06 NOV 2023

**Jean-Pierre GIRAN**  
Président de la Métropole  
Toulon Provence Méditerranée

à



**Restitution de l'information à l'expéditeur**

La Poste a tout mis en oeuvre pour distribuer ce pli.  
Ceci-ci vous est cependant retourné pour la raison suivante:  
La Poste has made every effort to deliver this item.  
However, we are returning it for the following reason:

**Défaut d'accès ou d'adressage**  
Address illegible / inaccessible

**Destinataire inconnu à l'adresse**  
Addressee unknown at marked address

**PI refusé par le destinataire**  
Delivery refused by addressee

**PI avisé et non réclamé**  
Unclaimed recorded delivery



13 DEC. 2023

# CERTIFICAT D'AFFICHAGE

**Objet :** Création d'une zone d'activité économique (ZAE de Prébois) – Commune de Six-Fours-les-Plages  
Notification de l'arrêté d'ouverture d'enquête conjointe préalable à la déclaration d'utilité publique et au parcellaire.

Dans le cadre de l'opération susvisée, conformément aux dispositions de l'article R.131-6 du code de l'expropriation pour cause d'utilité publique, Monsieur le Maire de la commune de Six-Fours-les-Plages soussigné, certifie avoir affiché du 07/12/2023 au 12/01/2024 inclus, l'arrêté et la notification d'ouverture d'enquête concernant les propriétaires.

Propriété	Nom	Adresse	C.P.	Commune	Réception A.R.
P27-00043	Madame Maryse BELVER	Le Bretagne – 6 Parc Jean Mermoz	13008	MARSEILLE 8EME	Pli avisé non réclamé

Pour servir et valoir ce que de droit  
Fait en mairie  
Le 15/01/2024

Le Maire (cachet et signature)



Jean-Sébastien VIALATTE  
Député Honoraire  
Maire de Six-Fours-les-Plages  
Vice-Président de la Métropole  
Toulon Provence Méditerranée

Annexe n° 20







**BORDEREAU D'ENVOI**

**N/RÉF :** P27-00043  
**Affaire suivie par :**  
Madame Charlotte DORIER  
01 71 28 05 36  
cdorier@systra.com

**Madame Maryse BELVER**  
**40 rue de la République**  
**83150 BANDOL**

LYON, le 20/12/2023

**Objet :** Création d'une ZAE de PREBOIS –  
Commune de Six-Fours-les-Plages  
Notification de l'arrêté d'ouverture  
d'enquête conjointe préalable à la  
déclaration d'utilité publique et au  
parcellaire  
LRAR n° 1A 197 075 7867 5

Madame,

Nous vous adressons ci-joint la notification de l'arrêté d'ouverture d'enquête conjointe préalable à la déclaration d'utilité publique et au parcellaire, qui vous avait été transmis par courrier du 6 novembre 2023.

Vous trouverez également l'arrêté d'ouverture d'enquête en question, ainsi qu'un questionnaire à remplir.

Je vous souhaite bonne réception des documents.

Je vous prie de croire, Madame, en l'assurance de mes sincères salutations.

**Charlotte DORIER**  
**Rédactrice formaliste**



**SYSTRA - DCA •**

Adresse Postale : SYSTRA – DCA • 120 rue Masséna • 69006 LYON • FRANCE

Adresse du Siège Social CS 41594 • 72, rue Henry Farman • 75513 PARIS Cedex 15 • FRANCE



En provenance de :

~~Monsieur DELVER NARISE  
110 rue de la République  
63150 DANOC~~

Présenté / Avisé le : / /

Distribué le : / /

Je soussigné(e) déclare être :

Le destinataire

Le mandataire

CNI / permis de conduire

Autre : .....

Signature

\* Le destinataire accepte par la signature que l'adresse ou le destinataire en est communiqué par le prestataire de service.

S082 V30 - P10 BA - 2017H1214 - 0475



Numéro de TAR :

**RECOMMANDÉ :  
AVIS DE RECEPTION**  
AR 1A 197 075 7867 5



CDL P97-0000 NICHY (L) **Renvoyer à**

SYSTINA - DCA

Mme DORIEU Charlotte

180 rue NASSAUX

69006 LYON



**DESTINATAIRE**

Monsieur DELVER Narise  
110 rue de la République

63150 DANOC

**Les avantages du service suivit :**

- Vous pouvez connaître, à tout moment, 24h/24, la date de distribution de votre lettre recommandée ou le motif de non-distribution.

**3 modes d'accès direct à l'information de distribution :**

- Par SMS : Envoyer le numéro de la lettre recommandée au 6 29 86 (0,35 € TTC + prix d'un SMS)
- Sur internet : [www.laposte.fr](http://www.laposte.fr) (consultation gratuite hors coût téléphonique)
- Par téléphone :
  - Pour les particuliers, composer le 3631 (numéro non surtaxé) du lundi au vendredi de 8h30 à 18h et le samedi de 8h30 à 17h.
  - Pour les professionnels, composer le 3634 (numéro non surtaxé) du lundi au vendredi de 8h à 18h.



Date : / / Prix : CRBT :

Niveau de garantie : 16 €  163 €  458 €



Numéro de envoi : 1A 197 075 7867 5

**RECOMMANDÉ AVEC AVIS DE RÉCEPTION**

CDL P97-0000 NICHY (L)

SYSTINA - DCA

Mme DORIEU Charlotte

180 rue NASSAUX

69006 LYON

EXPÉDITEUR

S082 V30 - P10 BA - 2017H1214 - 0475



PREUVE DE DÉPÔT  
A CONSERVER PAR LE CLIENT

Annexe n°23

Conservez ce feuillet, il sera nécessaire en cas de réclamation.  
Le cas échéant, vous pouvez faire une réclamation dans n'importe quel bureau de poste.  
Les conditions spécifiques de vente de la lettre recommandée sont disponibles dans votre bureau de poste ou sur le site [www.laposte.fr](http://www.laposte.fr).  
Pensez également à la Lettre recommandée en ligne, consultez [www.laposte.fr](http://www.laposte.fr).





## ENQUETE PUBLIQUE UNIQUE

Relative à la création d'une zone d'activités économiques (ZAE Prébois) sur la commune de Six-Fours-les-Plages

### PROCES-VERBAL DE SYNTHESE DES OBSERVATIONS FORMULEES PAR LE PUBLIC

Conformément à l'article R.123-18 du code de l'environnement et selon l'extrait ci-après :

« ....Après clôture du registre d'enquête, le commissaire-enquêteur.....rencontre, dans un délai de huit jours, le responsable du projet.....et lui communique les observations écrites et orales consignées dans un procès-verbal de synthèse.....Le responsable du projet .....dispose d'un délai de quinze jours pour produire ses observations ».

J'ai l'honneur de vous communiquer les 13 observations écrites formulées par le public relevées sur le registre d'enquête, ainsi que 4 lettres et 37 mails déposés ou transmis au cours de l'enquête publique qui s'est déroulée du lundi 4 décembre 2023 au vendredi 12 février 2024 inclus, concernant l'enquête unique relative à la création d'une zone d'activités sur la commune de Six-Fours-les-Plages.

Un certain nombre d'observations, de mails, et de lettres se recourent.

En raison de la dématérialisation de l'enquête et de la mise en ligne de toutes les observations et dossiers, il n'a pas été jugé utile de joindre une copie desdites observations et avis, ceux-ci étant disponibles sur le site de la ville à la rubrique « enquête publique ».

Les originaux des mails et courriers seront remis lors du dépôt du rapport et de l'avis du commissaire-enquêteur.

Selon l'article R.123-18 précité, vous disposez d'un délai de quinze jours pour me communiquer votre mémoire en réponse.

En raison de la typologie des observations, ces dernières sont regroupées par thème pour celles qui entrent dans le champ d'application de cette enquête unique.

Les observations considérées hors du champ de la présente enquête sont reportées en fin de document.

#### 1 – Observations relevant de l'enquête parcellaire.

- Mme Eliane VENTO : Propriétaire des parcelles AB 1428 chemin des Negadoux (1.645 m<sup>2</sup>) et AB 1403 (emplacement d'un puits de 23 m<sup>2</sup>) ; cette dernière parcelle est en indivision avec son frère, M. Alain FERRONI ;

M. Alain FERRONI est usufruitier de la parcelle AB 1427 (1.374 m<sup>2</sup>).

Ces deux propriétaires ne sont pas opposés au principe de l'expropriation, compte tenu de la diminution de l'emprise finalement retenue de 752,65 m<sup>2</sup> sur les deux parcelles AB 1427-1428, et d'un recul de 25 m des limites des deux parcelles, à la suite de discussions intervenues avec MPTM.

Mme Eliane VENTO et M. Alain FERRONI ont produit, chacun, des courriers de SYSTA et MPTM fixant l'estimation financière de leurs parcelles.

Ces deux personnes demandent que le montant de l'indemnité d'expropriation soit réévalué pour tenir compte de l'impact financier de l'expropriation, négatif à leurs yeux, sur la valeur de la propriété cadastrée AB 1429 qui subsistera et, sur laquelle une habitation en indivision entre Mme VENTO et M. Alain FERRONI, divisée en deux lots, est érigée, habitée, et louée à deux locataires.

Concernant le puits situé à une centaine de mètres des deux parcelles, les propriétaires désireraient, en contrepartie de la perte de cette ressource naturelle jusque-là gratuite, une juste compensation de la part de MPTM, avec la prise en charge par cette collectivité de l'abonnement au canal de Provence permettant d'irriguer la parcelle AB 1429.

M. Alain FERRONI souhaiterait également que l'accès au garage édifié sur la parcelle AB 1429 soit maintenu le long de la future voie qui doit être construite au nord de cette parcelle.

Accessoirement, pour des motifs de conservation du patrimoine et maintien de la ressource en eau de la zone, ces deux propriétaires désireraient que le puits situé à une centaine de mètres sur la parcelle AB 1403 soit conservé en l'état.

*Commentaire du commissaire-enquêteur :*

*Les prétentions concernant la réévaluation de l'indemnité d'expropriation seront du domaine du juge de l'expropriation qui statuera lors de la phase judiciaire de la procédure.*

*La demande concernant le maintien du puits pourrait être satisfaite par une prescription incluse dans le futur cahier des charges de la zone, en vue de la préservation de l'alimentation en eau d'irrigation de la zone, et de la sauvegarde du patrimoine.*

*Il est précisé que sept puits existeraient sur la zone. Une autre observation (voir infra § 2) formule la même demande.*

- M. Giovanni SCAMACCA.

Parcelles AB 1165p1 et 1165p2 expropriées.

Un détachement des parcelles 1165p2 et 1402p1, serait en discussion avec MPTM.

- Demande d'autorisation de construction d'une piscine sur les parcelles AB 1257, AB 281 et AB 496 dans le cadre du futur règlement de la zone qui sera destinée à des activités artisanales, de services, et hôtelières ;
- Demande d'extension d'une dépendance sur la parcelle AB 116p1 pour en faire un centre d'assistantes maternelles ;
- Demande d'agrandissement de l'habitation à 300 m<sup>2</sup>, alors que l'actuel règlement de la zone impose un pourcentage maximum de 30% pour une surface maximum de 150 m<sup>2</sup>.

*Commentaire du commissaire-enquêteur :*

*MPTM donnera des précisions dans ses réponses sur l'état d'avancement de la procédure de détachement des parcelles 1165p2 et 1402p1.*

*Le reste des demandes relève du futur règlement de la ZAE qui pourrait autoriser la construction de piscines, si des activités hôtelières sont acceptées, et définir les règles d'agrandissement des constructions, mais peut-être pas jusqu'à 300 m<sup>2</sup>.*

- M. Claude BERTON.

Propriétaire des parcelles AB 263 et 610 de 8.722 m<sup>2</sup>.

M. Claude BERTON confirme être propriétaire des parcelles mentionnées, ainsi que leur superficie.

M. Claude BERTON est opposé à l'expropriation et prétend qu'aucune procédure amiable n'a été entamée par MPTM.

Ce propriétaire conteste l'estimation financière qui a été faite par MPTM en la jugeant largement insuffisante.

*Commentaire du commissaire-enquêteur :*

*Les prétentions concernant la réévaluation de l'indemnité d'expropriation seront du domaine du juge de l'expropriation qui statuera lors de la phase judiciaire de la procédure.*

*MPTM voudra bien préciser si des discussions ont été engagées auprès de M. BERTON, afin d'acquiescer les parcelles concernées à l'amiable.*

**2 – Demandes relevant du dossier d'autorisation environnementale unique.**

- M et Mme Bruno GRIFFON.

Ces personnes sont propriétaires de la parcelle AB 719 au nord-est de la zone et interviennent en tant que futurs riverains de la future ZAE, vis-à-vis de laquelle ils nourrissent certaines craintes.

Ces personnes ont consigné leurs observations sur le registre papier.

Des observations tout à fait similaires sont formulées dans une série de 9 longs mails anonymes.

M. et Mme GRIFFON font part de plusieurs craintes concernant :

- l'environnement et la conservation de la trame verte et bleue ;
- le maintien de la biodiversité : hérissons, blaireaux, faisans, sangliers, renards, etc... ;
- le bruit occasionné par la future voie nord de la zone passant devant leur propriété et le problème du stationnement des véhicules le long de cette voie ;
- l'ombre, que les futurs bâtiments construits à l'est de leur propriété, projetteront sur leur terrain et leur système de géothermie ;
- la canalisation d'un ruisseau qui passe devant la propriété et le risque de débordement sur leur propriété ;
- la gestion des flux d'eau à l'ouest de la ZAE et la crainte sur l'évacuation de leur système d'assainissement individuel pouvant rendre la maison inhabitable lors de périodes de fortes précipitations ;
- la crainte que le futur bassin de rétention à ciel ouvert ne soit source d'une prolifération de moustiques.

*Commentaire du commissaire-enquêteur :*

*Le dossier de demande d'autorisation environnementale unique très complet fournit un certain nombre de réponses à ces propriétaires.*

*Pour parer le risque de débordement du système d'assainissement en cas de fortes précipitations, il conviendrait d'examiner la façon dont les riverains de la future zone pourraient bénéficier, à leur frais, d'un raccordement au système d'assainissement collectif envisagé sur la ZAE. Ce dernier devrait être dimensionné en conséquence.*

*Cette demande est reprise par plusieurs autres riverains, notamment du chemin de la Pertuade (voir infra).*

- M. Thierry SENELLE.

M. Thierry SENELLE s'est livré à un recensement de tous les puits existants, par parcelle, sur le registre d'enquête publique.

M. SENELLE souligne l'utilité de ces puits pour l'arrosage des espaces naturels, en lieu et place de l'eau du canal de Provence et, la nécessité de maintenir la qualité de l'eau en phase de construction, puis d'exploitation de la zone.

M. SENELLE souligne également que les parcelles concernées sont, ou seront acquises par MPTM ; elles rentreront dans le domaine public.

M. SENELLE prétend, qu'en Provence, la coutume ou la loi, veulent que les puits appartenant au domaine public restent inaliénables, affirmation à vérifier.

*Commentaire du commissaire-enquêteur :*

*La préoccupation de M. SENELLE rejoint une observation déjà formulée infra à propos d'un puits (cf. enquête parcellaire).*

- M. Giovanni SCAMACCA.

M. SCAMACCA souligne l'absence de vue sur le fort de Six-Fours depuis la nouvelle voie ; il demande que la hauteur des futurs bâtiments soit limitée à R+2 au lieu de R+4.

Il suggère également la pose de ralentisseurs sur les nouvelles voies de la ZAE.

*Commentaire du commissaire-enquêteur :*

*Il paraît difficile de limiter la hauteur des futures constructions pour une simple raison d'absence de vue sur une partie du paysage.*

*Mais, la pose de ralentisseurs sur les nouvelles voies reste une idée très pertinente pour la sécurité automobile de la future zone.*

- M. Jean-Philippe MAURO, propriétaire des parcelles AB 640 et 641, demande un accès à la nouvelle voirie, ainsi que le raccordement aux réseaux et à l'assainissement collectif ;
- M. CARADEC souligne que la création d'un nouveau rond-point avenue Kennedy ne doit pas avoir pour conséquence l'élargissement de la RD 63 ; il souligne l'importance de prévoir des trottoirs.
- Un anonyme, souligne que les infrastructures routières autour des zones de la Playe et de la Millonne, avenue Kennedy comprise, sont d'ores et déjà insuffisantes. De plus, la sortie de l'autoroute A50 est souvent saturée.  
Ces problèmes doivent constituer un préalable à la création de la zone ;
- M. Yves GERARD demande d'aménager le rond-point de la Pertuade, au lieu d'en créer un supplémentaire à 200 m pour accéder à la future zone.

*Commentaire du commissaire-enquêteur :*

*La majeure partie de ces observations traduisent une inquiétude concernant la circulation automobile supplémentaire que la ZAE Prébois génèrera. L'étude de circulation à l'horizon 2045 ne traduit pas cette préoccupation dans les chiffres publiés, qui affichent une progression de l'ordre de 15% environ.*

*Il conviendra de prêter une attention particulière à la construction préalable du diffuseur prévu à la sortie 13 de l'autoroute A50 ; cette bretelle de sortie de l'autoroute pose un véritable problème de fluidité de la circulation aux heures de pointe et, de sécurité sur l'autoroute elle-même.*

### 3 – Formulations de candidatures de professionnels à l’acquisition des futurs lots.

- M. Laurent FREANI, Président de Tech Plus.

Demande de renseignements sur la future zone Les Playes en vue d’y édifier un bâtiment d’activités sur une superficie de 2.000 à 3.000 m<sup>2</sup> selon l’opportunité (1/3 de bureaux et 2/3 d’ateliers).

Le cœur de métier touche le médical, la Défense Nationale, et les tunneliers : études, fabrication, installation, maintenance, formation de caissons hyperbares. Cette entreprise travaille en France et à l’international.

- M. Maxime GIORDANA, société GMTL Transport.

Dans le cadre du développement de sa société, le gérant de cette société souhaite acquérir un terrain de 3.000 m<sup>2</sup> dans la ZAE Prébois. Cette personne a déjà identifié les lots n°3 et 12 pour y construire des bureaux et y accueillir une vingtaine de camions semi-remorques de chantiers.

La société GMTL est une entreprise de transport routier de frêt ; elle loue des camions avec chauffeurs aux entreprises de BTP.

- Mairie de Six-Fours-les-Plages.

Le Maire demande la cession de deux lots (a priori n°11 et 12) représentant une superficie de 10.000 m<sup>2</sup> pour la construction du Centre Technique Municipal et formule des modifications du futur règlement de la zone 2AUa1 (art 2 et 10).

*Commentaire du commissaire-enquêteur :*

*Les deux lots identifiés par la mairie ne représentent qu’un plus de 6.000 m<sup>2</sup>.*

*Il paraît difficile de satisfaire cette demande, si la mairie maintient sa demande à 10.000 m<sup>2</sup>.*

- Association de Développement des Entreprises de Toulon-ouest (ADETO).

Le président de cette association, qui représente 1.600 entreprises et plus de 18.000 emplois sur les communes de La Seyne-sur-Mer, Ollioules et Six-Fours-les-Plages, donne son plein accord à la création de cette zone.

Il souligne la création d’emplois locaux, l’absence de nuisances environnementales, des procédures d’acquisitions amiables privilégiées tout au long du processus de concertation, l’organisation de plusieurs réunions de concertation, le désenclavement de l’actuelle ZAE de la Millonne, et la création d’un carrefour giratoire.

- Un anonyme, à priori garagiste, souhaite obtenir des renseignements sur le projet et acquérir une parcelle, mais sans laisser de coordonnées.

### 4 – Observations diverses.

Sous cette rubrique sont regroupées les observations formulées par les personnes opposées à la zone d’activités, envoyées par messagerie ou déposées sur le registre dématérialisé, et de façon anonyme.

- Anonyme, refus catégorique au projet, car il est question d'occuper les seuls espaces naturels pour bétonner. De plus, la zone de circulation des Playes est déjà saturée ;
  - Anonyme, opposé au projet et pour restituer la terre aux paysans ;
  - M. Alexandre PERRAUD, déçu de voir construire sur des anciennes terres agricoles ;
  - M. Michel MONTAGNE estime que les zones d'activité occupent une superficie trop importante à Six-Fours et suggère de créer des zones naturelles agrémentées de sentiers de promenade ;
  - Mme Clémentine VALVERDE, déplore la création d'une zone bétonnée supplémentaire qui découlera de ce projet ;
  - Anonyme, signale l'existence de deux bassins de rétention à proximité de la zone, l'absence de cônes de vue sur l'avenue Kennedy, la nécessité de prévoir une desserte de bus depuis l'avenue Kennedy jusqu'aux centres commerciaux, et souhaiterait plutôt l'aménagement de terrain de sport, piscine ou, autre espace d'agrément sur la zone ;
  - Mme Julie RIMBAUD et, 1 message anonyme identique, soulignent l'impact écologique négatif sur la santé des chênes, la nécessité d'aménager la zone en cultures, la saturation des axes routiers existants, la construction de logements supplémentaires qui découlera des nouvelles activités créées, donc du béton et de l'imperméabilisation en plus. Cette personne souligne aussi que les réseaux d'égouts débordent en cas de fortes pluies.
- Mme Julie RIMBAUD souhaite que cette zone campagnarde puisse être aménagée en un poumon vert, qu'elle puisse également accueillir des jeunes en difficulté chargés de développer des cultures maraîchères ou viticoles pour réaliser un circuit court de distribution à Six-Fours ;
- M. et Mme David JOLY, locataires au 315, chemin des Négadoux, s'inquiètent de la hauteur des constructions qui pourront être édifiées sur les parcelles 11 et 12.
  - M. Christian BOUTONNE est opposé à l'aménagement de cette zone en raison de l'urbanisation excessive de Six-Fours-les-Plages ; il suggère d'y créer à la place un espace naturel ouvert à tous ;

*Commentaire du commissaire-enquêteur :*

*Toutes ces remarques reflètent une inquiétude et plaident en faveur de la création d'un grand espace vert et pastoral à Six-Fours et tendent à la réduction de l'artificialisation des sols.*



*Ces propositions pourraient être mises à l'étude et discutées dans le cadre des travaux préparatoires à la future révision du PLU de la ville.*

*Ce dernier devrait être élaboré, pour la première fois, dans le cadre intercommunal de MPTM, offrant, par là même, davantage d'opportunités de pouvoir réaliser un espace beaucoup plus conséquent dans un cadre géographique élargi.*

#### 5 – Observations hors-enquête.

- M. GEMENEZ et un mail anonyme, demandent si l'aménagement de la zone Prébois impactera le chemin de la Pertuade.  
Ces personnes constatent que l'aménagement de ce chemin a été maintes fois reporté en raison du projet de ZAE ; elles demandent l'élargissement de cette voie à 8 m et l'installation de l'assainissement collectif pour les riverains ;
- Mme Magalie ANDRE, attire l'attention sur la circulation constatée sur les voies La Pertuade, Pépiole, Bucarin, La Rocade, Jouglas, Audibert, Carrière et les Palmiers.  
Ce sont de petits chemins où la circulation des véhicules est très intense et excessive depuis que ces accès ne sont plus réservés aux riverains.  
De plus, beaucoup de personnes empruntent ces chemins à pied, ou s'y promènent ;
- M. Jean CANDIDO, propriétaire de la parcelle AB 1474 souhaiterait savoir si sa parcelle est concernée par une opération de rachat ;
- Une personne anonyme, résidente suisse, souhaiterait consentir une donation de 900.000 euros, avec la charge d'aider les personnes en difficulté de la commune de Six-Fours ;
- Anonyme, repris dans deux autres messages également anonymes, demande de désenclavement des parcelles AB 718 et 719 le long du chemin de la Pertuade accessibles uniquement par une servitude de passage ;
- Anonyme signale que la zone N1, face à la future ZAE, est un espace non débroussaillé par la commune de Six-Fours et présente un risque d'incendie pour les habitations et les entreprises qui sont, ou seront à proximité dans la future ZAE ;
- Anonyme, chemin de la Pertuade, souhaite que les parcelles actuellement enclavées, qui bénéficient de servitudes de passage, soient désenclavées et disposent d'un accès réglementaire ;
- M. JEAN, parcelle AB 1474, souhaite savoir si sa parcelle est concernée par une quelconque modification ou rachat ;
- Anonyme, demande d'élargissement et de sécurisation du chemin de la Pertuade et raccordement des riverains au système d'assainissement collectif.

*Commentaire du commissaire-enquêteur :*


*Un certain nombre d'observations concernent l'amélioration des accès routiers situés à la périphérie de la ZAE, notamment les chemins de la Pertuade et des Négadoux.*

*Si ces chemins se situent bien en dehors de la ZAE, donc, a priori, hors du périmètre du projet et de l'enquête, il est à craindre un effet report de la circulation automobile de ces axes étroits mal entretenus vers les futures voies à créer au sein de la ZAE, s'ils ne sont pas améliorés, avec, en corollaire, une saturation rapide des accès à la ZAE par des véhicules qui ne devraient pas les emprunter.*

*Ce sujet mériterait une réflexion, en concertation avec la commune de Six-Fours, dans le cadre de la prochaine mise en compatibilité du PLU, opération d'urbanisme qui pourrait être étendue à ces voies périphériques de la ZAE.*

*Enfin, une attention particulière devra être apportée par la commune au débroussaillage régulier de la zone N1, contiguë à la ZAE.*

A St Cyr sur Mer, le 18 janvier 2024



**Christian MICHEL,**  
Commissaire-Enquêteur  
Tribunal Administratif de TOULON



**CREATION D'UNE ZONE D'ACTIVITE  
ECONOMIQUE (ZAE DE PREBOIS) SUR LA  
COMMUNE DE  
SIX-FOURS-LES-PLAGES**

**ENQUETE PUBLIQUE UNIQUE**

**MEMOIRE EN REPOSE DU MAITRE D'OUVRAGE AU  
PROCÈS-VERBAL DE SYNTHÈSE DES OBSERVATIONS  
FORMULEES PAR LE PUBLIC**

Le présent mémoire en réponse, établi dans le cadre de l'article R123-18 du code de l'environnement, expose les observations et propositions (cf. texte tramé de gris) de la Métropole formulées en retour après avis de la commune de Six-Fours les plages au regard du procès-verbal de synthèse.

**1- Observations relevant de l'enquête parcellaire.**

- Mme Eliane VENTO : Propriétaire des parcelles AB 1428 chemin des Negadoux (1.645 m2) et AB 1403 (emplacement d'un puits de 23 m2); cette dernière parcelle est en indivision avec son frère, M. Alain FERRONI;

M. Alain FERRONI est usufruitier de la parcelle AB 1427 (1.374 m2).

Ces deux propriétaires ne sont pas opposés au principe de l'expropriation, compte tenu de la diminution de l'emprise finalement retenue de 752,65 m2 sur les deux parcelles AB 1427-1428, et d'un recul de 25 m des limites des deux parcelles, à la suite de discussions intervenues avec MPTM.

Mme Eliane VENTO et M. Alain FERRONI ont produit, chacun, des courriers de SYSTA et MPTM fixant l'estimation financière de leurs parcelles.

Ces deux personnes demandent que le montant de l'indemnité d'expropriation soit réévalué pour tenir compte de l'impact financier de l'expropriation, négatif à leurs yeux, sur la valeur de la propriété cadastrée AB 1429 qui subsistera et, sur laquelle une habitation en indivision entre Mme VENTO et M. Alain FERRONI, divisée en deux lots, est érigée, habitée, et louée à deux locataires.

Concernant le puits situé à une centaine de mètres des deux parcelles, les propriétaires désiraient, en contrepartie de la perte de cette ressource naturelle jusque-là gratuite, une juste compensation de la part de MPTM, avec la prise en charge par cette collectivité de l'abonnement au canal de Provence permettant d'irriguer la parcelle AB 1429.

M. Alain FERRONI souhaiterait également que l'accès au garage édifié sur la parcelle AB 1429 soit maintenu le long de la future voie-qui doit être construite au nord de cette parcelle.

Accessoirement, pour des motifs de conservation du patrimoine et maintien de la ressource en eau de la zone, ces deux propriétaires désiraient que le puits situé à une centaine de mètres sur la parcelle AB 1403 soit conservé en l'état.

*Commentaire du commissaire-enquêteur:*

*Les prétentions concernant la réévaluation de l'indemnité d'expropriation seront du domaine du juge de l'expropriation qui statuera lors de la phase judiciaire de la procédure.*

*La demande concernant le maintien du puits pourrait être satisfaite par une prescription incluse dans le futur cahier des charges de la zone, en vue de la préservation de l'alimentation en eau d'irrigation de la zone, et de la sauvegarde du patrimoine.*

*Il est précisé que sept puits existaient sur la zone. Une autre observation (voir infra § 2) formule la même demande.*

1/ Concernant l'emprise à acquérir :

Suite aux différentes négociations menées depuis 2018 avec M. FERRONI Alain et Mme VENTO Eliane, la métropole TPM a acté, par courrier du 9 mars 2023, un recul de la limite séparative du lot 8 à 25 mètres du bâti existant (parcelle cadastrée AB n° 1429) et réévalué son offre. Etant précisé que le montant de l'indemnité principale et accessoire proposée sera ajustée en fonction de la surface exacte à acquérir, mesurée par un géomètre expert et chargé d'établir le D.M.P.C ( Document Modificatif du Parcellaire Cadastral) puisque les parcelles AB n° 1427 et 1428 devront faire l'objet d'un détachement parcellaire.

La réévaluation concédée par la Métropole fait suite à la visite de France Domaine le 18 mars 2022 et à l'avis du domaine sur la valeur vénale en date du 14 avril 2022.

Il est nécessaire de préciser que la réévaluation proposée à M. FERRONI dans le courrier de la métropole TPM du 9 mars 2023 vaut également pour Mme VENTO ;

A défaut d'accord amiable, la fixation des indemnités d'expropriation sera déterminée par le Juge de l'expropriation avec une application stricte du plan parcellaire soumis dans le cadre de la Déclaration d'Utilité Publique, sans aménagement possible.

2/ Concernant la prise en charge par la Métropole TPM de l'abonnement au Canal de Provence :

Comme indiqué aux indivisaires, M. FERRONI et Mme VENTO, par la Métropole TPM dans son courrier du 22 mai 2023, je cite « Concernant le raccordement de votre propriété au réseau Canal de Provence :

A votre demande et comme discuté ensemble au cours de nos diverses rencontres sur site, la métropole Toulon Provence Méditerranée prendra en charge votre raccordement pour la mise en place d'un « compteur vert » d'arrosage sur le réseau de la régie communale d'alimentation en eau potable. Le raccordement au Canal de Provence a ainsi été abandonné »

3/ Concernant l'accès au garage édifié sur la parcelle AB 1429 :

Comme indiqué aux indivisaires, M. FERRONI et Mme VENTO, par le Cabinet SYSTRA, mandataire de la Métropole TPM, dans son courrier du 2 mai 2022 : « Un second accès sera prévu pour desservir la propriété de M. FERRONI (AB 1427) depuis le chemin des Négadoux »

Confirmé également par la Métropole TPM dans son courrier du 22 mai 2023 : « Au sujet de la prise en charge totale des frais de réalisation des travaux de desserte :

La Métropole réalisera à ses frais les travaux de raccordement de vos accès existants, de la limite actuelle de votre propriété jusqu' à la voirie nouvellement créée »

- M. Giovanni SCAMACCA.

Parcelles AB 1165p1 et 1165p2 expropriées.

Un détachement des parcelles 1165p2 et 1402p1, serait en discussion avec MPTM.

Demande d'autorisation de construction d'une piscine sur les parcelles AB 1257, AB

281 et AB 496 dans le cadre du futur règlement de la zone qui sera destinée à des activités artisanales, de services, et hôtelières;

Demande d'extension d'une dépendance sur la parcelle AB 116p1 pour en faire un centre d'assistantes maternelles;

Demande d'agrandissement de l'habitation à 300 m<sup>2</sup>, alors que l'actuel règlement de la zone impose un pourcentage maximum de 30% pour une surface maximum de 150 m<sup>2</sup>.

*Commentaire du commissaire-enquêteur:*

*MPTM donnera des précisions dans ses réponses sur l'état d'avancement de la procédure de détachement des parcelles 1165p2 et 1402p1.*

*Le reste des demandes relève du futur règlement de la ZAE qui pourrait autoriser la construction de piscines, si des activités hôtelières sont acceptées, et définir les règles d'agrandissement des constructions, mais peut-être pas jusqu'à 300 m<sup>2</sup>.*

1/ Sur l'état d'avancement de la procédure de détachement des parcelles 1165p2 et 1402p1.

Comme indiqué aux propriétaires, par la Métropole TPM dans son courrier du 17 janvier 2022 réitéré par mail du 22 janvier 2024, je cite « Aussi, dans le cadre des différentes négociations amiables menées jusqu'alors, je réitère, par la présente, les propositions précédemment établies que la Métropole entend vous consentir à savoir :

- de vous laisser la propriété des parcelles section AB n°1165p1 et AB 1165p2 (116m<sup>2</sup> au total) vous appartenant.
- de vous céder les parcelles section AB n° 1402p1 et AB 1402p2 (134 m<sup>2</sup> au total) au prix de 1€ appartenant à la Métropole TPM.
- d'acquérir la parcelle AB n°1165p3 (550m<sup>2</sup>) vous appartenant (...).A noter que tous les plans seront réalisés par nos soins conformément au projet en PJ »

Pas de réponse des propriétaires à ce jour.

2/ Sur le règlement du PLU

Il convient de rappeler que la vocation de la zone est d'accueillir des activités économiques. Le projet de règlement prévoit les constructions à usage d'industrie, d'artisanat, de bureaux, de logements nécessaires aux activités de la zone, des commerces à l'exclusion du commerce alimentaire de détail, de restauration, d'hébergement hôtelier et les CINASPIC. En revanche, les piscines ne sont pas autorisées. Cette interdiction est cohérente avec la vocation de la zone et conforme aux règles des ZAE contiguës.

Pour rappel, en zone UG correspondant aux secteurs à vocation économique, les extensions des habitations sont bien permises dans la limite de 30% de la surface de plancher existante antérieurement à l'opposabilité du PLU et dans la limite de 150 m<sup>2</sup> de surface de plancher après extension. Cette disposition laisse une latitude pour les habitations existantes tout en encadrant le développement urbain de la zone qui n'a pas vocation à favoriser les constructions à usage d'habitation.

Dossier E23000048/83

- o M. Claude BERTON.

Propriétaire des parcelles AB 263 et 6 10 de 8.722 m2.

M. Claude BERTON confirme être propriétaire des parcelles mentionnées, ainsi que leur superficie.

M. Claude BERTON est opposé à l'expropriation et prétend qu'aucune procédure amiable n'a été entamée par MPTM.

Ce propriétaire conteste l'estimation financière qui a été faite par MPTM en la jugeant largement insuffisante.

*Commentaire du commissaire-enquêteur:*

*Les prétentions concernant la réévaluation de l'indemnité d'expropriation seront du domaine du juge de l'expropriation qui statuera lors de la phase judiciaire de la procédure.*

*MPTM voudra bien préciser si des discussions ont été engagées auprès de M. BERTON, afin d'acquiescer les parcelles concernées à l'amiable.*

Concernant les négociations amiables auprès de M. BERTON :

Courrier de SYSTRA en date du 31 mars 2021 d'annonce de visite avec proposition de prix (selon avis du domaine sur la valeur vénale du 4 février 2021)

Courrier de relance de SYSTRA en date du 7 décembre 2021 par lequel il lui a été proposé un rdv.

Je cite :

*« Monsieur, Dans le cadre du projet cité en objet mené par la Métropole Toulon Provence Méditerranée (MTPM), un courrier en date du 31 mars 2021, vous a été transmis aux fins de vous présenter l'opération et l'offre financière d'acquisition des parcelles reprises au tableau ci-dessous, concernées par l'opération, dont vous êtes propriétaire : A ce jour, ce courrier est resté sans réponse de votre part.*

*Dans ces conditions et étant dans l'impossibilité de vous joindre téléphoniquement, je me permets de vous proposer de vous rencontrer très prochainement avec les services de la Métropole.*

*Je vous invite donc à me contacter aux numéros de téléphone suivants : 04.91.01.69.39 ou 06 64 64 67 53 ou par mail à : [clinsale@systra.com](mailto:clinsale@systra.com).*

*Dans cette attente, je vous prie de croire, Monsieur, en l'assurance de ma considération distinguée. »*

Pas de réponse de Monsieur BERTON à ce jour.

## **2 - Demandes relevant du dossier d'autorisation environnementale unique.**

**M et Mme Bruno GRIFFON.**

Ces personnes sont propriétaires de la parcelle AB 719 au nord-est de la zone et interviennent en tant que futurs riverains de la future ZAE, vis-à-vis de laquelle ils nourrissent certaines craintes.

Ces personnes ont consigné leurs observations sur le registre papier.



Des observations tout à fait similaires sont formulées dans une série de 9 longs mails anonymes.

M. et Mme GRIFFON font part de plusieurs craintes concernant:

- l'environnement et la conservation de la trame verte et bleue;
- le maintien de la biodiversité : hérissons, blaireaux, faisans, sangliers, renards, etc...;
- le bruit occasionné par la future voie nord de la zone passant devant leur propriété et le problème du stationnement des véhicules le long de cette voie;
- l'ombre, que les futurs bâtiments construits à l'est de leur propriété, projeteront sur leur terrain et leur système de géothermie;
- la canalisation d'un ruisseau qui passe devant la propriété et le risque de débordement sur leur propriété;
- la gestion des flux d'eau à l'ouest de la ZAE et la crainte sur l'évacuation de leur système d'assainissement individuel pouvant rendre la maison inhabitable lors de périodes de fortes précipitations;
- la crainte que le futur bassin de rétention à ciel ouvert ne soit source d'une prolifération de moustiques.

*Commentaire du commissaire-enquêteur:*

*Le dossier de demande d'autorisation environnementale unique très complet fournit un certain nombre de réponses à ces propriétaires.*

*Pour parer le risque de débordement du système d'assainissement en cas de fortes précipitations, il conviendrait d'examiner la façon dont les riverains de la future zone pourraient bénéficier, à leur frais, d'un raccordement au système d'assainissement collectif envisagé sur la ZAE. Ce dernier devrait être dimensionné en conséquence.*

*Cette demande est reprise par plusieurs autres riverains, notamment du chemin de la Pertuade (voir infra).*

Concernant le raccordement au réseau EU des riverains hors opération :

S'agissant des parcelles AB719, 718, 640 et 641 elles sont toutes proches d'un réseau EU créé dans le cadre de la ZAE, donc desservies. Leur raccordement est possible et fera l'objet d'une étude à la demande des riverains de façon à prévoir un branchement en attente en limite de propriété (canalisation + boîte de Branchement) pour éviter de terrasser les enrobés neufs ensuite.. Globalement toutes les voies ont un réseau EU ce qui permet de proposer un maximum de raccordement..

- M. Thierry SENELLE.

M. Thierry SENELLE s'est livré à un recensement de tous les puits existants, par parcelle, sur le registre d'enquête publique.

M. SENELLE souligne l'utilité de ces puits pour l'arrosage des espaces naturels, en lieu et place de l'eau du canal de Provence et, la nécessité de maintenir la qualité de l'eau en phase de construction, puis d'exploitation de la zone.

M. SENELLE souligne également que les parcelles concernées sont, ou seront acquises par MPTM ; elles rentreront dans le domaine public.

M. SENELLE prétend, qu'en Provence, la coutume ou la loi, veulent que les puits appartenant au domaine public restent inaliénables, affirmation à vérifier.

4

Le domaine public est par définition imprescriptible et donc inaliénable. En revanche, les puits situés dans l'emprise des lots relèveront du domaine privé.

*Commentaire du commissaire-enquêteur:*

*La préoccupation de M. SENELLE rejoint une observation déjà formulée infra à propos d'un puits (cf. enquête parcellaire).*

M. Giovanni SCAMACCA.

M. SCAMACCA souligne l'absence de vue sur le fort de Six-Fours depuis la nouvelle voie; il demande que la hauteur des futurs bâtiments soit limitée à R+2 au lieu de R+4.

Il suggère également la pose de ralentisseurs sur les nouvelles voies de la ZAE.

*Commentaire du commissaire-enquêteur:*

*Il paraît difficile de limiter la hauteur des futures constructions pour une simple raison d'absence de vue sur une partie du paysage.*

*Mais, la pose de ralentisseurs sur les nouvelles voies reste une idée très pertinente pour la sécurité automobile de la future zone.*

Le projet doit être compatible avec les OAP du PLU de Six-Fours. Concernant l'OAP n°10 « Prébois », elle prévoit dans ses orientations, le principe suivant : « Une importance particulière sera portée aux continuités écologiques recensées sur le site ainsi qu'aux différents points de vue s'ouvrant sur les collines boisées alentours » De plus, dans les principes de composition urbaine, à l'ouest du projet est prévu « une hauteur de construction plus faible que sur le reste de la zone afin de maintenir le cône de vue sur les collines d'Ollioules. »

Les hauteurs sont adaptées en fonction de la vocation du bâtiment, elles seront limitées à 12 mètres pour les bâtiments d'hôtels ou de bureaux et 15 mètres pour les ouvrages techniques nécessaires au fonctionnement des services publics ou aux réseaux d'intérêt collectif. Les constructions à vocation d'activités économiques, qui seront les constructions présentes majoritairement sur la zone, sont autorisées jusqu'à 10 mètres soit R+2.

Observation concernant la pose de ralentisseurs : la mise en place d'équipements de ralentissement sera étudiée selon les prescriptions des gestionnaires de voirie.

M. Jean-Philippe MAURO, propriétaire des parcelles AB 640 et 641, demande un accès à la nouvelle voirie, ainsi que le raccordement aux réseaux et à l'assainissement collectif;

Lors de notre rencontre avec le propriétaire, cette possibilité lui a été confirmée (sous réserve de compatibilité de fil d'eau). Concernant l'accessibilité de la parcelle, une étude particulière sera faite en privilégiant la connexion sur les réseaux de la RD 63 (nécessité de préserver la trame verte et bleue côté Sud).

M. CARADEC souligne que la création d'un nouveau rond-point avenue Kennedy ne doit pas avoir pour conséquence l'élargissement de la RD 63; il souligne l'importance de prévoir des trottoirs.

Un anonyme, souligne que les infrastructures routières autour des zones de la Playe et de la Millonne, avenue Kennedy comprise, sont d'ores et déjà insuffisantes. De plus, la sortie de l'autoroute ASO est souvent saturée.

Ces problèmes doivent constituer un préalable à la création de la zone ;

M. Yves GERARD demande d'aménager le rond-point de la Pertuade, au lieu d'en créer un supplémentaire à 200 m pour accéder à la future zone.

*Commentaire du commissaire-enquêteur:*

*La majeure partie de ces observations traduisent une inquiétude concernant la circulation automobile supplémentaire que la ZAE Prébois génèrera. L'étude de circulation à l'horizon 2045 ne traduit pas cette préoccupation dans les chiffres publiés, qui affichent une progression de l'ordre de 15% environ.*

*Il conviendra de prêter une attention particulière à la construction préalable du diffuseur prévu à la sortie 13 de l'autoroute A50; cette bretelle de sortie de l'autoroute pose un véritable problème de fluidité de la circulation aux heures de pointe et, de sécurité sur l'autoroute elle-même.*

L'étude d'impact de l'opération Prébois comprend, conformément à l'article R.122-5 du Code de l'Environnement une analyse des effets cumulés du projet avec d'autres projets connus, en l'occurrence celui de la réalisation du diffuseur prévu entre la sortie 12 et 13. Depuis la réalisation de cette étude, les travaux sont terminés et le diffuseur a été mis en service par ESCOTA entre la barrière de péage de Bandol et l'échangeur de La Seyne-sur-Mer/ Six-Fours-Les-Plages (n° 13). Il porte le n° 12.1.

Ce nouvel échangeur, désormais inscrit dans le territoire, permet :

- d'améliorer la desserte des communes d'Ollioules et de Sanary-sur-Mer en provenance de Bandol et de Toulon, et plus largement de Six-Fours-Les-Plages et de La Seyne-sur-Mer,
- de fluidifier le trafic de l'échangeur La Seyne-sur-Mer (n°13) notamment aux heures de pointe,
- de sécuriser et apporter plus de confort aux utilisateurs de l'autoroute A50, de la route départementale n°11 et des voiries locales.

### 3 - Formulations de candidatures de professionnels à l'acquisition des futurs lots.

M. Laurent FREANI, Président de Tech Plus.

Demande de renseignements sur la future zone Les Playes en vue d'y édifier un bâtiment d'activités sur une superficie de 2.000 à 3.000 m2 selon l'opportunité (1/3 de bureaux et 2/3 d'ateliers).

Le cœur de métier touche le médical, la Défense Nationale, et les tunneliers: études, fabrication, installation, maintenance, formation de caissons hyperbares. Cette entreprise travaille en France et à l'international.

M. Maxime GIORDANA, société GMTL Transport.

Dans le cadre du développement de sa société, le gérant de cette société souhaite acquérir un terrain de 3.000 m2 dans la ZAE Prébois. Cette personne a déjà identifié les lots n°3 et 12 pour y construire des bureaux et y accueillir une vingtaine de camions semi-remorques de chantiers.

La société GMTL est une entreprise de transport routier de frêt; elle loue des camions avec chauffeurs aux entreprises de BTP.

Mairie de Six-Fours-les-Plages.

Le Maire demande la cession de deux lots {a priori n°11et 12) représentant une superficie de 10.000 m2 pour la construction du Centre Technique Municipal et formule des modifications du futur règlement de la zone 2AUa1 (art 2 et 10).

*Commentaire du commissaire-enquêteur:*

*Les deux lots identifiés par la mairie ne représentent qu'un plus de 6.000 m2.*

*Il paraît difficile de satisfaire cette demande, si la mairie maintient sa demande à 10.000 m2.*

Association de Développement des Entreprises de Toulon-ouest (ADETO).

Le président de cette association, qui représente 1.600 entreprises et plus de 18.000 emplois sur les communes de La Seyne-sur-Mer, Ollioules et Six-Fours-les-Plages, donne son plein accord à la création de cette zone.

Il souligne la création d'emplois locaux, l'absence de nuisances environnementales, des procédures d'acquisitions amiables privilégiées tout au long du processus de concertation, l'organisation de plusieurs réunions de concertation, le désenclavement de l'actuelle ZAE de la Millonne, et la création d'un carrefour giratoire.

Un anonyme, à priori garagiste, souhaite obtenir des renseignements sur le projet et acquérir une parcelle, mais sans laisser de coordonnées.

### 4 - Observations diverses.

Sous cette rubrique sont regroupées les observations formulées par les personnes opposées à la zone d'activités, envoyées par messagerie ou déposées sur le registre dématérialisé, et de

façon anonyme.

Anonyme, refus catégorique au projet, car il est question d'occuper les seuls espaces naturels pour bétonner. De plus, la zone de circulation des Playes est déjà saturée;

Anonyme, opposé au projet et pour restituer la terre aux paysans ;

M. Alexandre PERRAUD, déçu de voir construire sur des anciennes terres agricoles;

M. Michel MONTAGNE estime que les zones d'activité occupent une superficie trop importante à Six-Fours et suggère de créer des zones naturelles agrémentées de sentiers de promenade ;

Mme Clémentine VALVERDE, déplore la création d'une zone bétonnée supplémentaire qui découlera de ce projet;

Anonyme, signale l'existence de deux bassins de rétention à proximité de la zone, l'absence de cônes de vue sur l'avenue Kennedy, la nécessité de prévoir une desserte de bus depuis l'avenue Kennedy jusqu'aux centres commerciaux, et souhaiterait plutôt l'aménagement de terrain de sport, piscine ou, autre espace d'agrément sur la zone;

- Sur ce point la métropole a mis en place une desserte du secteur avec la ligne 83 cadencée aux 30 minutes depuis septembre 2023 qui permet de relier la gare d'Ollioules Sanary, le centre-ville de La Seyne et les Sablettes.
- Il y a aussi la ligne 72 qui permet de relier le Brusç, au centre-ville de Six-Fours à Beaussier en passant par la zone avec une fréquence de 30 minutes également.

Mme Julie RIMBAUD et, 1 message anonyme identique, soulignent l'impact écologique négatif sur la santé des ché"nes, la nécessité d'aménager la zone en cultures, la saturation des axes routiers existants, la construction de logements supplémentaires qui découlera des nouvelles activités créées, donc du béton et de l'imperméabilisation en plus. Cette personne souligne aussi que les réseaux d'égouts débordent en cas de fortes pluies.

Mme Julie RIMBAUD souhaite que cette zone campagnarde puisse être aménagée en un poumon vert, qu'elle puisse également accueillir des jeunes en difficulté chargés de développer des cultures maraîchères ou viticoles pour réaliser un circuit court de distribution à Six-Fours;

M. et Mme David JOLY, locataires au 315, chemin des Négadoux, s'inquiètent de la hauteur des constructions qui pourront être édifiées sur les parcelles 11 et 12.

M. Christian BOUTONNE est opposé à l'aménagement de cette zone en raison de l'urbanisation excessive de Six-Fours-les-Plages; il suggère d'y créer à la place un espace naturel ouvert à tous;

*Commentaire du commissaire-enquêteur :*

*Toutes ces remarques reflètent une inquiétude et plaident en faveur de la création d'un grand espace vert et pastoral à Six-Fours et tendent à la réduction de l'artificialisation des sols. Ces propositions pourraient être mises à l'étude et discutées dans le cadre des travaux préparatoires à la future révision du PLU de la ville.*

*Ce dernier devrait être élaboré, pour la première fois, dans le cadre intercommunal de MPTM, offrant, par là même, davantage d'opportunités de pouvoir réaliser un espace beaucoup plus conséquent dans un cadre géographique élargi.*

La Révision du SCoT Provence Méditerranée est en cours pour fixer les objectifs d'application du Zero Artificialisation Nette issu de la loi Climat Et Résilience. Le PLU dont le lancement est programmé dans l'année traduira ses objectifs de manière réglementaire à son échelle, en axant ses travaux sur la renaturation et le développement de la nature en Ville.

La zone naturelle N1 voisine de l'opération, longeant à l'Ouest le chemin de la pertuade, en extension du massif forestier Tante Victoire, mise en place à l'occasion du PLU, participe à ce besoin de conservation des espaces naturels en continuité de l'urbanisation.

**5- Observations hors-enquête.**

M. GEMENEZ et un mail anonyme, demandent si l'aménagement de la zone Prébois impactera le chemin de la Pertuade.

Ces personnes constatent que l'aménagement de ce chemin a été maintes fois reporté en raison du projet de ZAE; elles demandent l'élargissement de cette voie à 8 m et l'installation de l'assainissement collectif pour les riverains;

Mme Magalie ANDRE, attire l'attention sur la circulation constatée sur les voies La Pertuade, Pépiole, Bucarin, La Rocade, Jougla, Audibert, Carrière et les Palmiers.

Ce sont de petits chemins où la circulation des véhicules est très intense et excessive depuis que ces accès ne sont plus réservés aux riverains.

De plus, beaucoup de personnes empruntent ces chemins à pied, ou s'y promènent;

M. Jean CANDIDO, propriétaire de la parcelle AB 1474 souhaiterait savoir si sa parcelle est concernée par une opération de rachat ;

Une personne anonyme, résidente suisse, souhaiterait consentir une donation de 900.000 euros, avec la charge d'aider les personnes en difficulté de la commune de Six-Fours;

- Anonyme, repris dans deux autres messages également anonymes, demande de désenclavement des parcelles AB 718 et 719 le long du chemin de la Pertuade accessibles uniquement par une servitude de passage;

Anonyme signale que la zone NI, face à la future ZAE, est un espace non débroussaillé par la commune de Six-Fours et présente un risque d'incendie pour les habitations et les entreprises qui sont, ou seront à proximité dans la future ZAE;

Anonyme, chemin de la Pertuade, souhaite que les parcelles actuellement enclavées, qui bénéficient de servitudes de passage, soient désenclavées et disposent d'un accès réglementaire;

M. JEAN, parcelle AB 1474, souhaite savoir si sa parcelle est concernée par une quelconque modification ou rachat;

Anonyme, demande d'élargissement et de sécurisation du chemin de la Pertuade et raccordement des riverains au système d'assainissement collectif.

*Commentaire du commissaire-enquêteur:*

*Un certain nombre d'observations concernent l'amélioration des accès routiers situés à la périphérie de la ZAE, notamment les chemins de la Pertuade et des Négadoux.*

*Si ces chemins se situent bien en dehors de la ZAE, donc, a priori, hors du périmètre du projet et de l'enquête, il est à craindre un effet report de la circulation automobile de ces axes étroits mal entretenus vers les futures voies à créer au sein de la ZAE, s'ils ne sont pas améliorés, avec, en corollaire, une saturation rapide des accès à la ZAE par des véhicules qui ne devraient pas les emprunter.*

*Ce sujet mériterait une réflexion, en concertation avec la commune de Six-Fours, dans le cadre de la prochaine mise en compatibilité du PLU, opération d'urbanisme qui pourrait être étendue à ces voies périphériques de la ZAE.*

*Enfin, une attention particulière devra être apportée par la commune au débroussaillage régulier de la zone NI, contiguë à la ZAE.*

Concernant l'inquiétude eu égard à la circulation automobile supplémentaire que la ZAE Prébois générera :

Le PLU approuvé par délibération du Conseil Municipal n°14351 en date du 10 avril 2015 a pris en compte ces problématiques de déplacement en prévoyant la création de plusieurs emplacements réservés destinés notamment à des élargissements de voies afin d'améliorer les conditions de circulation dans un périmètre élargi autour de l'opération de la ZAE Prébois, à moyen et long terme :

ER n°23 à l'ouest de l'opération, destiné à l'élargissement à 8 m ou à 10 m (de l'avenue J.F. Kennedy à la limite de la zone 2AUa1) du chemin dit de la Pertuade,

Le tracé de l'ER 23 avait été confirmé et modifié légèrement suite à une remarque du Commissaire enquêteur lors de l'enquête publique relative à l'élaboration du PLU en 2015.

De nombreuses parcelles concernées sont acquises ou en voie de l'être.



Enquête publique unique avec une enquête parcellaire conjointe préalables : à la demande d'autorisation environnementale, à la Déclaration d'Utilité Publique en vue de l'expropriation, à la mise en compatibilité du Plan Local d'Urbanisme (PLU) de Six-Fours-les-Plages, à la cessibilité des parcelles ou des droits réels immobiliers nécessaires, pour la création d'une zone d'activité économique dite « ZAE de Prébois » sur la commune de Six-Fours-les-Plages.

Enquête publique unique du 04 décembre 2023 (à partir de 8h30) au 12 janvier 2024 (jusque 16h30), soit 40 jours consécutifs (exceptés samedis, dimanches et jours fériés).

Arrêté préfectoral d'ouverture d'enquête publique unique du 20 octobre 2023

**BORDEREAU D'AJOUT DE DOCUMENTS AU DOSSIER D'ENQUÊTE PUBLIQUE UNIQUE,**  
**AU DÉBUT DE L'ENQUÊTE**

Réf. : Article R123-14 du code de l'environnement

Documents ajoutés au dossier d'enquête publique	Date d'ajout au dossier d'enquête publique	Signature du Commissaire enquêteur M. Christian MICHEL
Plan d'enquête parcellaire au 1/500	04 décembre 2023	
Plan parcellaire au 1/500	04 décembre 2023	
Partie D complète avec le document 7 b étude d'impact et 7d - Etude de faisabilité sur le potentiel des énergies renouvelables.	04 décembre 2023	