

PLAN LOCAL D'URBANISME

4-1.b - Plans-Loupes Hameaux (UI)

ACTE EXECUTOIRE
Transmis en Préfecture le **16 AVR. 2015**
Publication du : **20 AVR. 2015**
ou
Notification du : **20 AVR. 2015**
à Six-Fours les Plages le **20 AVR. 2015**

Annexé à la délibération
n° **1435A**
Pour le Maire et par délégation




J.-M. FÉRAUD
Directeur Général des Services Techniques

Prescription du Plan Local d'Urbanisme	Délibération du Conseil Municipal en date du 18 mai 2009
Arrêt du Plan Local d'Urbanisme	Délibération du Conseil Municipal en date du 6 juin 2014
Approbation du Plan Local d'Urbanisme	Délibération du Conseil Municipal en date du 10 AVR. 2015

Cachet de la mairie



Parc d'Activités Point Rencontre
2 avenue Madeleine Bonnaud - 13 770 VENELLES
Tel : 04 42 54 00 68 - Fax : 04 42 54 06 78 – www.g2c.fr



PLU de la commune de SIX-FOURS-LES-PLAGES

Liste des hameaux

- | | |
|------------------------|-------------------------|
| 1. Agasse | 31. Le Loup |
| 2. Allègre | 32. Les Playes |
| 3. Antelme | 33. Lombard |
| 4. Audibert | 34. Monet |
| 5. Augias | 35. Nans |
| 6. Aussel | 36. Pascal |
| 7. Bardèle | 37. Pichon |
| 8. Barras | 38. Pourquoiier |
| 9. Bernard Bas | 39. Pourquoieron |
| 10. Bernard Haut | 40. Reynier Centre Est |
| 11. Catalan | 41. Reynier Centre Nord |
| 12. Corre | 42. Reynier Haut |
| 13. Curet Bas | 43. Talian |
| 14. Curet Haut | 44. Trippe |
| 15. Denans | |
| 16. Estève Bas | |
| 17. Estève Haut | |
| 18. Fabre | |
| 19. Ferrin | |
| 20. Garnaud | |
| 21. Gassen | |
| 22. Grand | |
| 23. Grand Chrestian | |
| 24. Guerin | |
| 25. Guigon | |
| 26. Jaumard | |
| 27. Jouglas | |
| 28. Julien | |
| 29. Le Brusç Centre | |
| 30. Le Brusç Citadelle | |

PLAN LOCAL D'URBANISME

4-1.b - Plans-Loupes Hameaux (UI)

ACTE EXECUTOIRE
Transmis en Préfecture le **16 AVR. 2015**
Publication du : **20 AVR. 2015**
ou
Notification du :
à Six-Fours les Plages le **20 AVR. 2015**



Maire
[Signature]

Annexé à la délibération
n° **14.351**
Pour le Maire et par délégation



J.-M. FÉRAUD
Directeur Général des Services Techniques


[Signature]

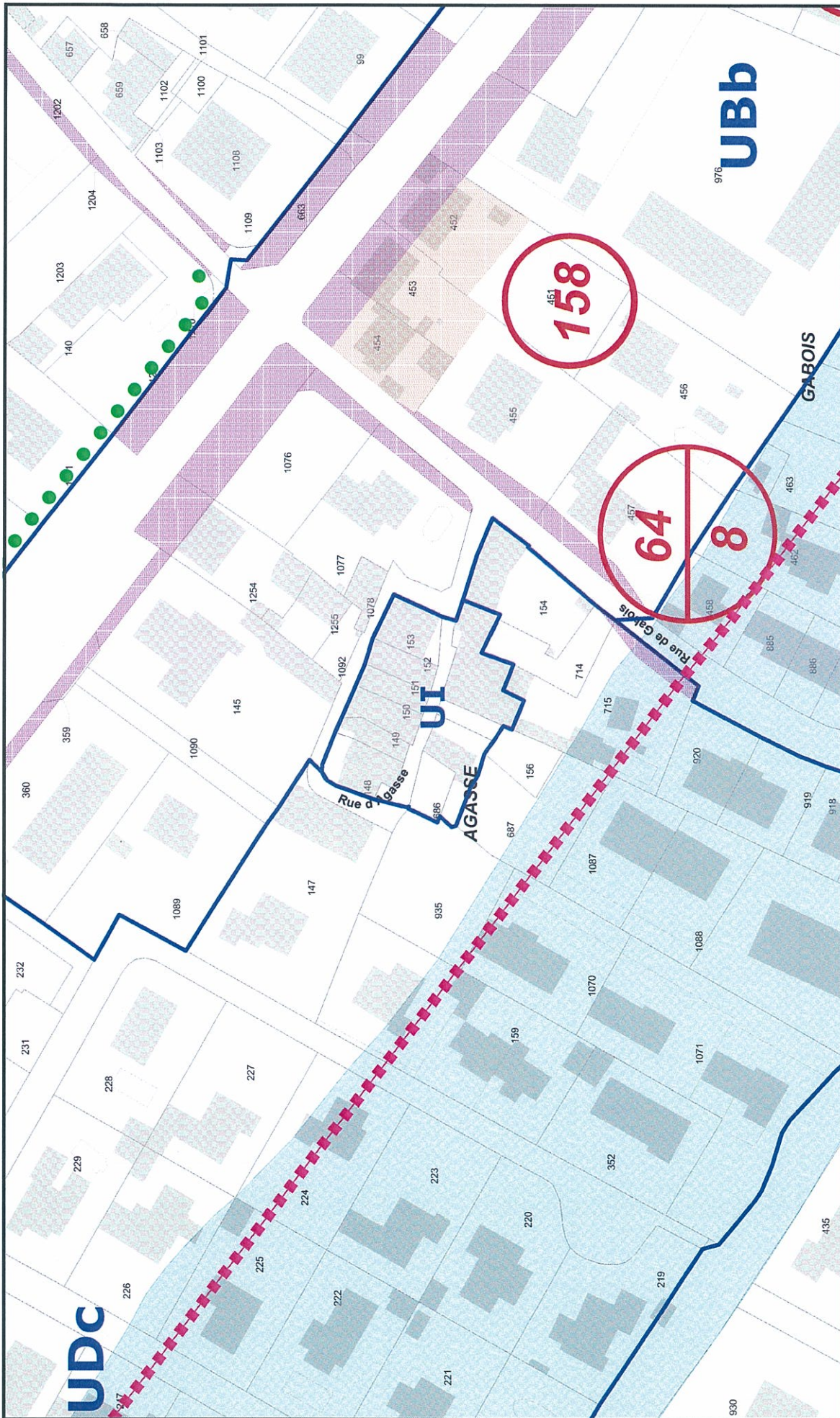
Prescription du Plan Local d'Urbanisme	Délibération du Conseil Municipal en date du 18 mai 2009
Arrêt du Plan Local d'Urbanisme	Délibération du Conseil Municipal en date du 6 juin 2014
Approbation du Plan Local d'Urbanisme	Délibération du Conseil Municipal en date du 10 AVR. 2015

Cachet de la mairie



Parc d'Activités Point Rencontre
2 avenue Madeleine Bonnaud - 13 770 VENELLES
Tel : 04 42 54 00 68 - Fax : 04 42 54 06 78 - www.g2c.fr





PLU de Six Fours les Plages

PLAN-LOUPE DES HAMEAUX

Hameau Agasse

Echelle : 1/1000

Réalisé par : JUR

Imprimé le 10/03/2015



976 **UBb**

UDC

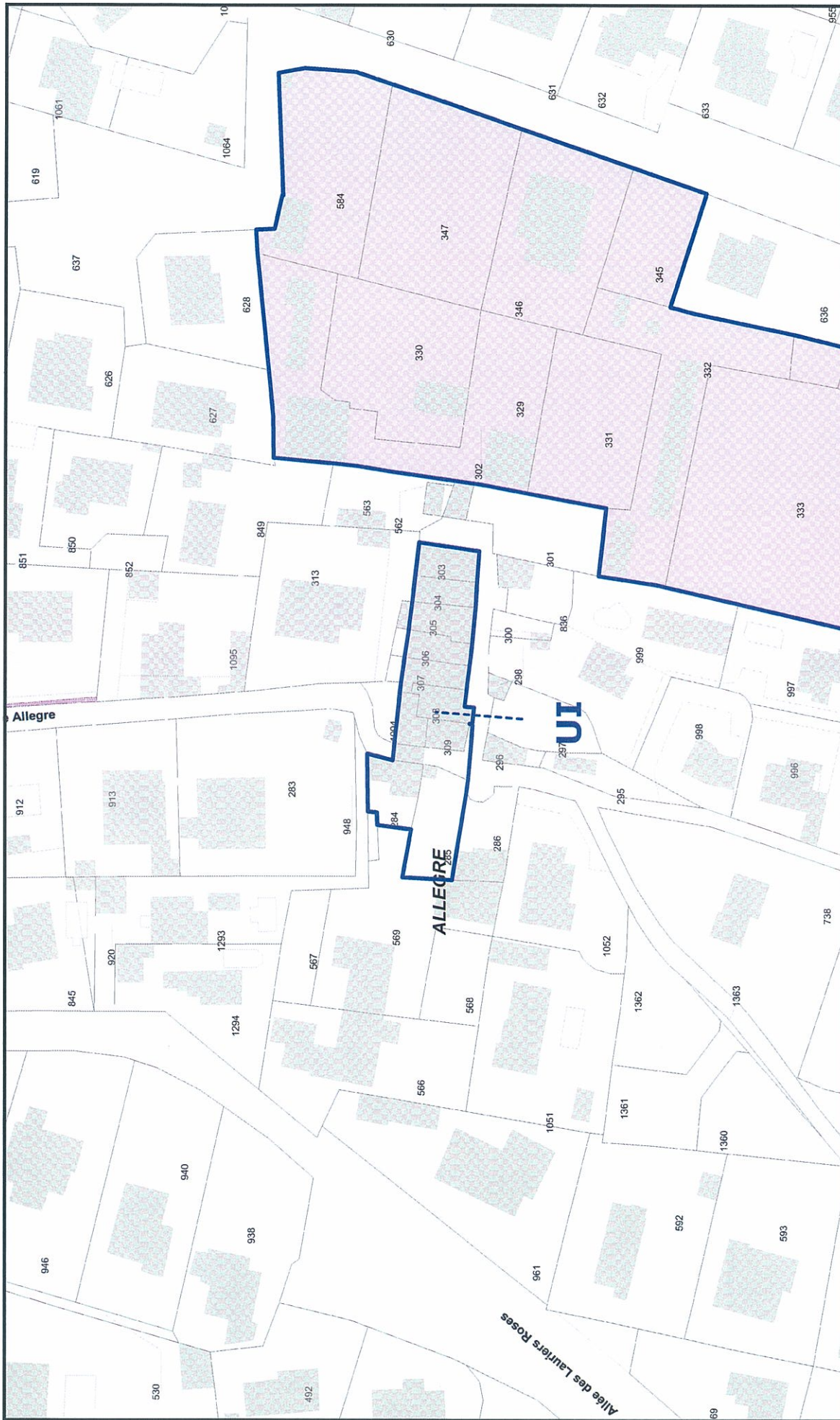
UI

Rue d'Agasse

AGASSE

Rue de Gabois

GABOIS



PLU de Six Fours les Plages

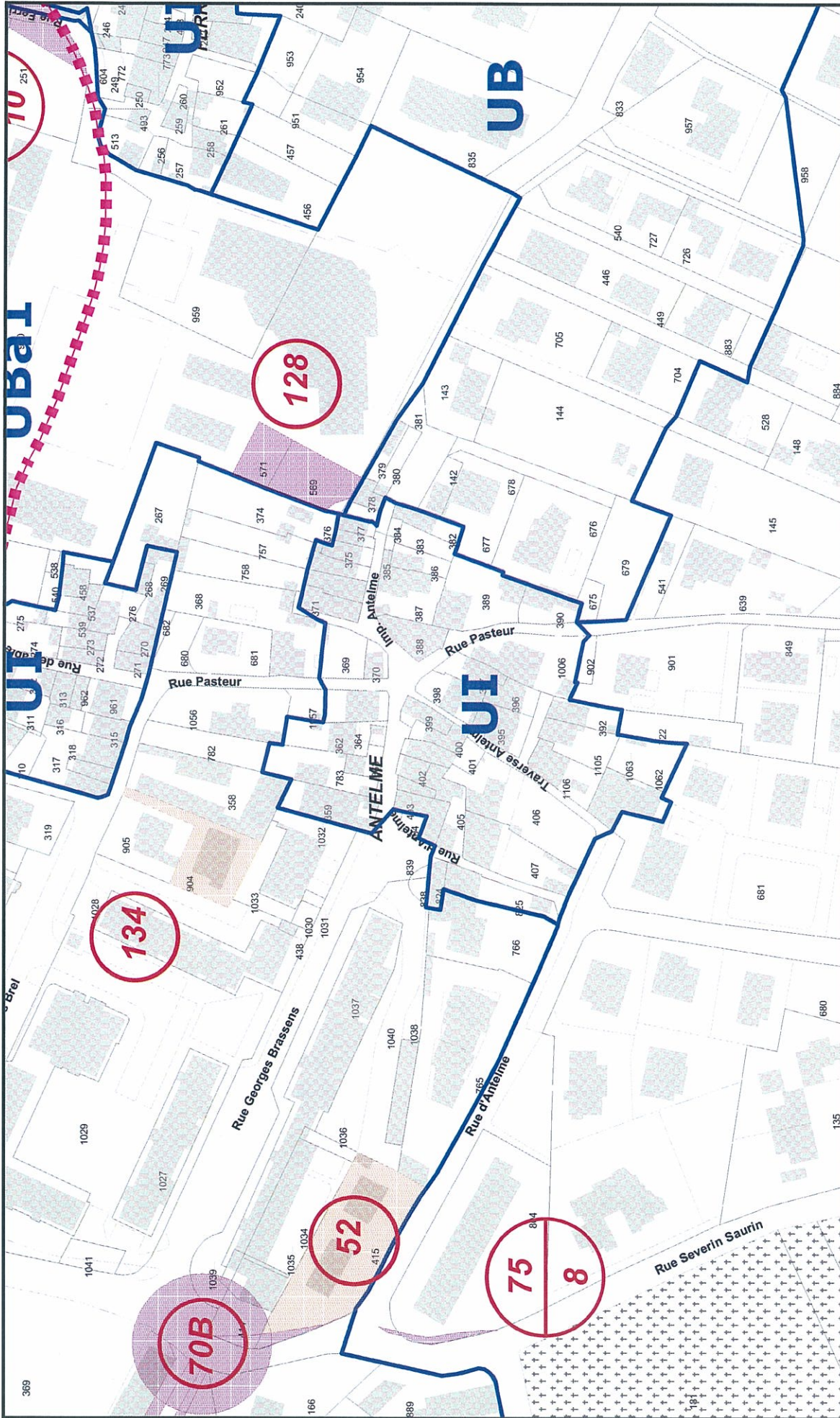
PLAN-LOUPE DES HAMEAUX



Hameau Allegre
 Echelle : 1/1000
 Réalisé par : JUR

Imprimé le 10/03/2015





0 60 m

PLU de Six Fours les Plages

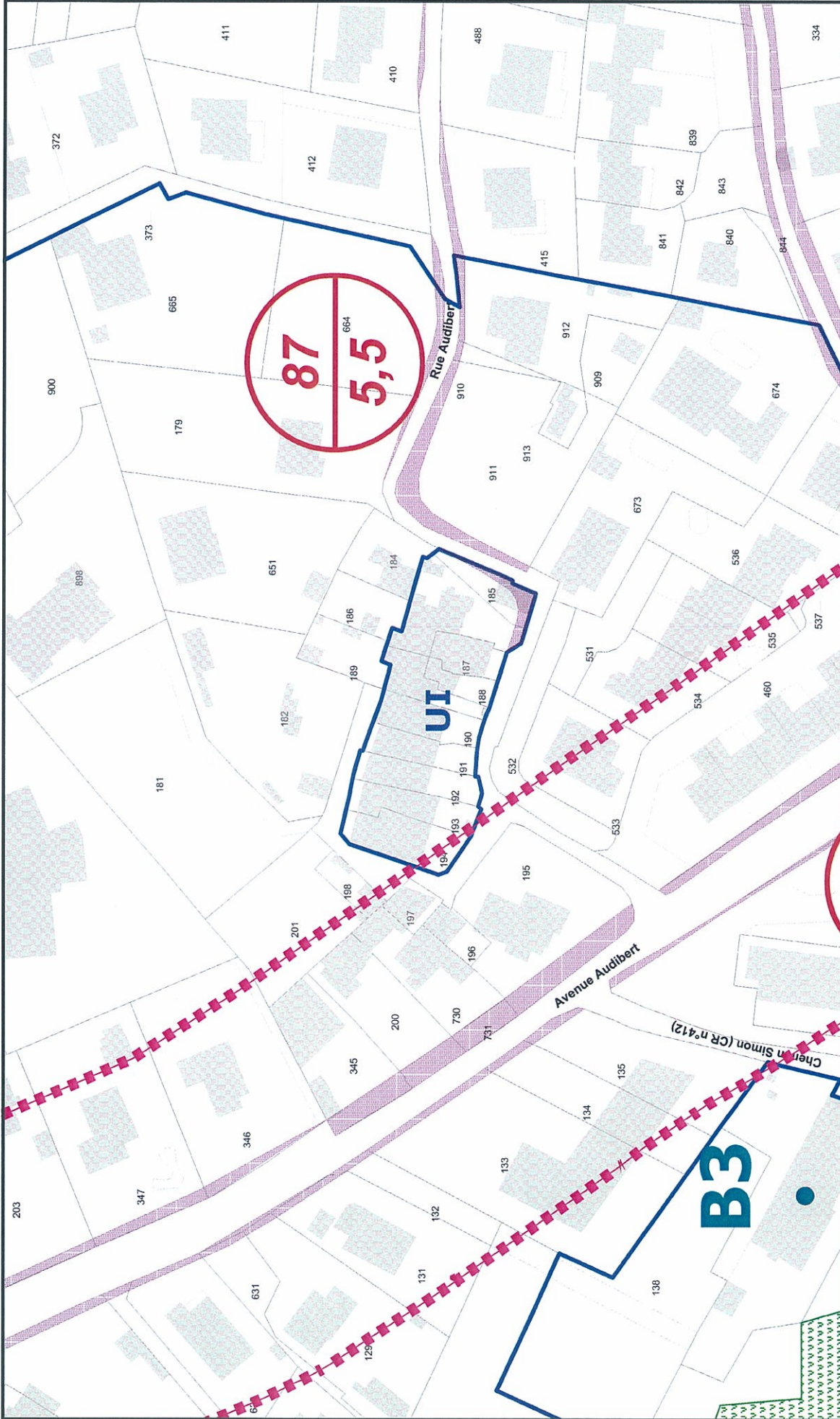
PLAN-LOUPE DES HAMEAUX



Hameau Antelme
Echelle : 1/1500
Réalisé par : JUR

Imprimé le 10/03/2015





PLU de Six Fours les Plages

PLAN-LOUPE DES HAMEAUX

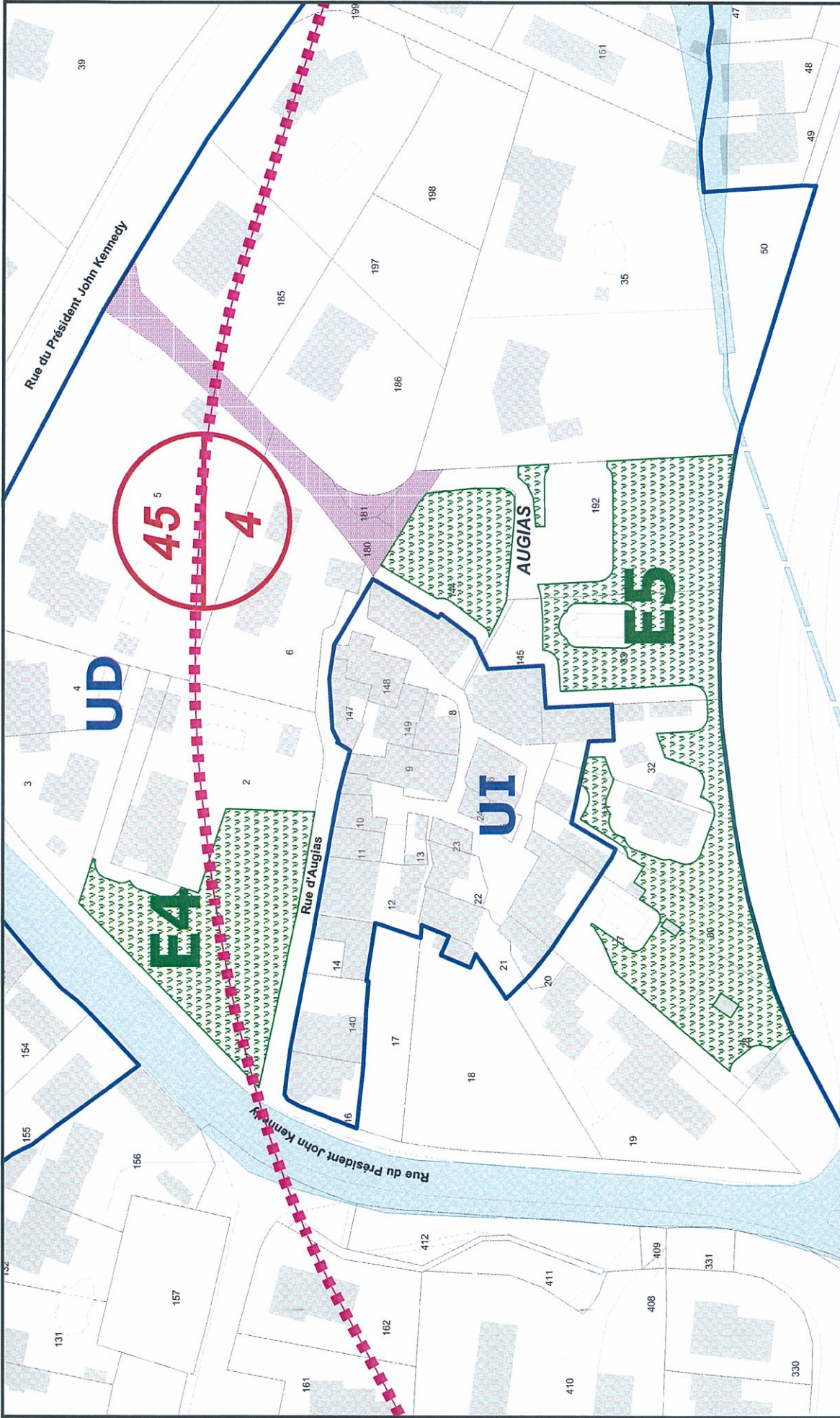
Hameau Audibert

Echelle : 1/1000

Réalisé par : JUR

Imprimé le 10/03/2015





PLU de Six Fours les Plages

PLAN-LOUPE DES HAMEAUX

Hameau Augias

Echelle : 1/1000

Réalisé par : JUR

Imprimé le 10/03/2015





PLU de Six Fours les Plages

PLAN-LOUPE DES HAMEAUX

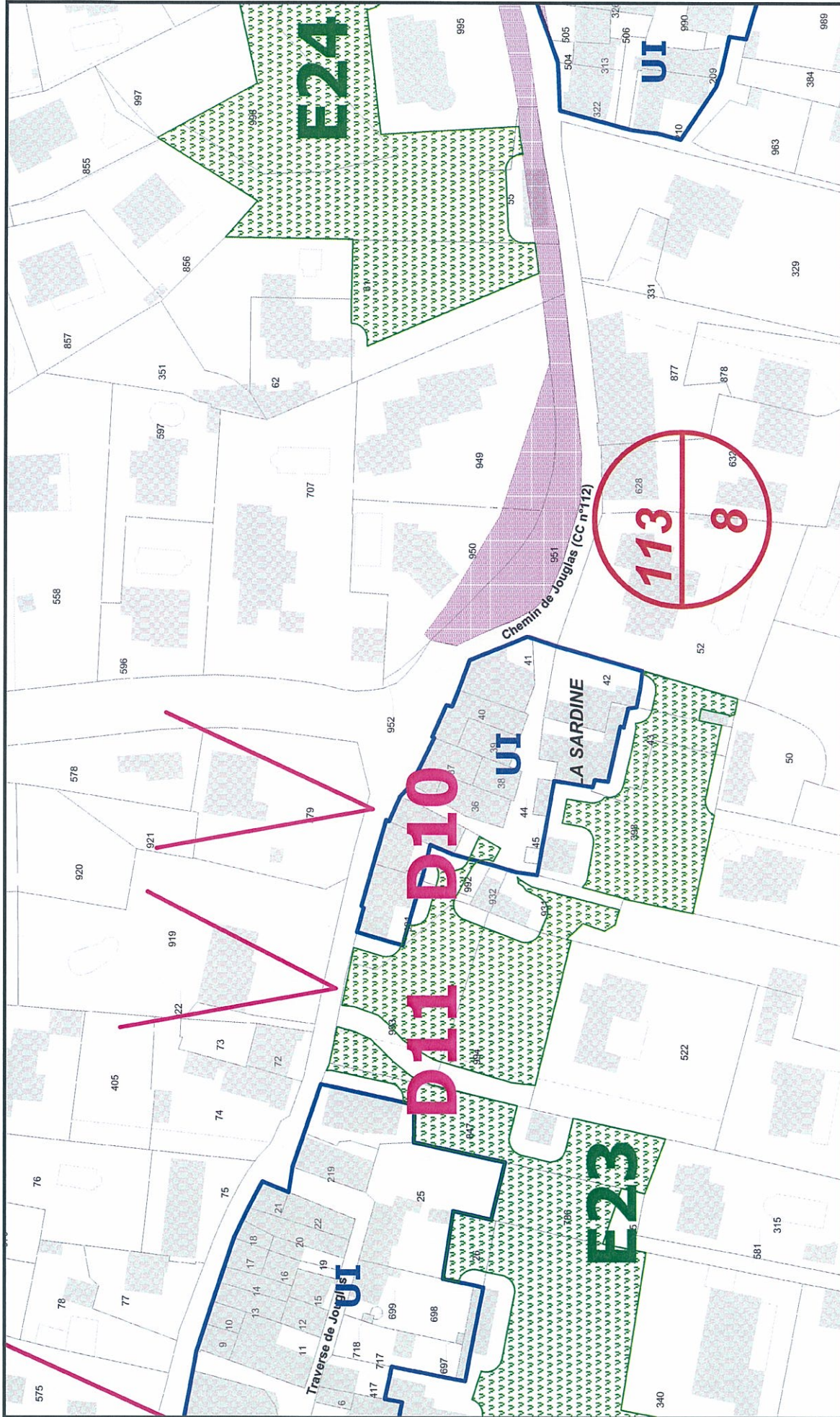
Hameau Ausel

Echelle : 1/1000

Réalisé par : JUR

Imprimé le 10/03/2015





PLU de Six Fours les Plages
 PLAN-LOUPE DES HAMEAUX

Imprimé le 10/03/2015

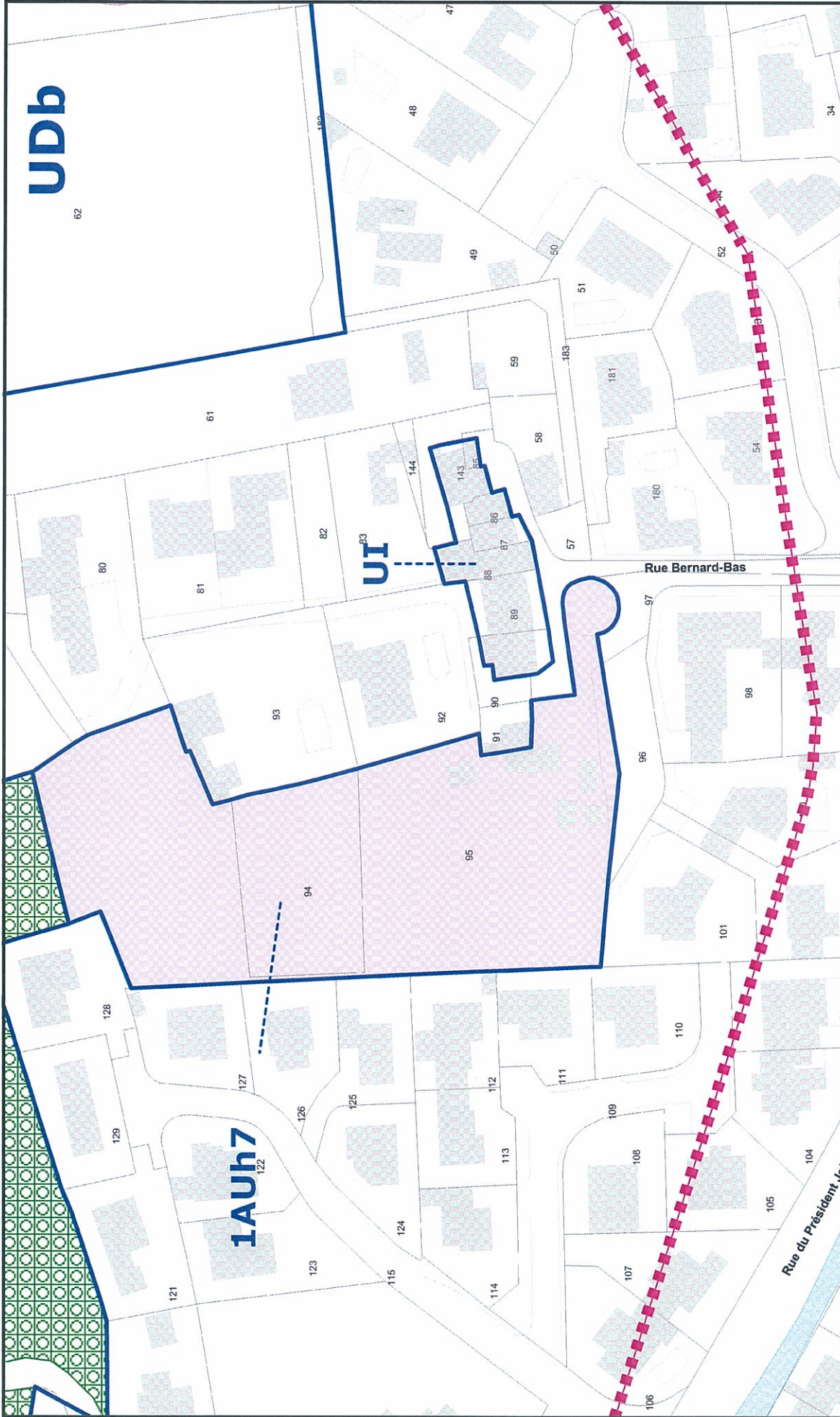
Hameau Bardèle

Echelle : 1/1000

Réalisé par : JUR

0 40 m

G2C
territoires



Udb

62

1AUh7

122

UI

133



PLU de Six Fours les Plages

PLAN-LOUPE DES HAMEAUX

Hameau Bernard Bas

Echelle : 1/1000

Réalisé par : JUR

Imprimé le 10/03/2015

